

第36号議案

府中市道路線の認定について

上記の議案を提出する。

令和4年8月29日

提出者 府中市長 高野 律 雄

(説明)

開発行為により市に帰属することとなった道路を、道路法（昭和27年法律第180号）第8条第1項の規定に基づき、府中市道路線に認定するものであります。

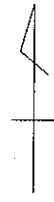
府中市道路線の認定について

別添図示の道路を、次の調書のとおり府中市道路線に認定するものとする。

道 路 線 認 定 調 書

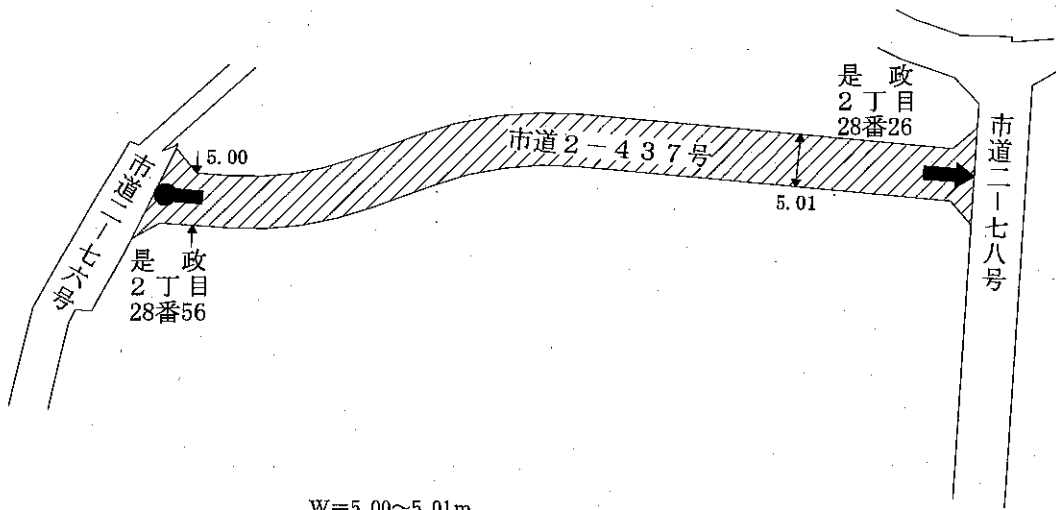

路 線 名	起 点	経 過 地	終 点	幅 員	延 長
市 道 2-437号	是 政 2 丁目 2 8 番 5 6	—	是 政 2 丁目 2 8 番 2 6	5.00 ^m ~ 5.01	79.52 ^m
市 道 2-438号	白 糸 台 4 丁目 3 7 番 1 5	—	白 糸 台 4 丁目 3 7 番 1 3	5.00	50.60
市 道 3-474号	浅 間 町 2 丁目 1 2 番 5	—	浅 間 町 2 丁目 1 2 番 1 3	5.00	74.82
市 道 3-475号	新 町 2 丁目 2 6 番 8 4	—	新 町 2 丁目 2 6 番 4 1	5.00	104.86
市 道 4-523号	矢 崎 町 5 丁目 5 番 1	—	矢 崎 町 5 丁目 2 番 1 7	5.00 ~ 6.00	123.66
市 道 6-475号	四 谷 2 丁目 7 番 1	—	四 谷 2 丁目 7 番 1 7	4.50	15.21
市 道 6-476号	四 谷 4 丁目 2 9 番 4 1	—	四 谷 4 丁目 2 9 番 2 4	4.50	25.64
市 道 6-477号	日 新 町 3 丁目 1 3 番 1 4	—	日 新 町 3 丁目 1 3 番 2 1	5.00	60.37
市 道 6-478号	日 新 町 2 丁目 1 0 番 2 4	—	日 新 町 2 丁目 1 0 番 2 3	5.00	40.74

府中市道路線認定案内図



府中市道路線認定図

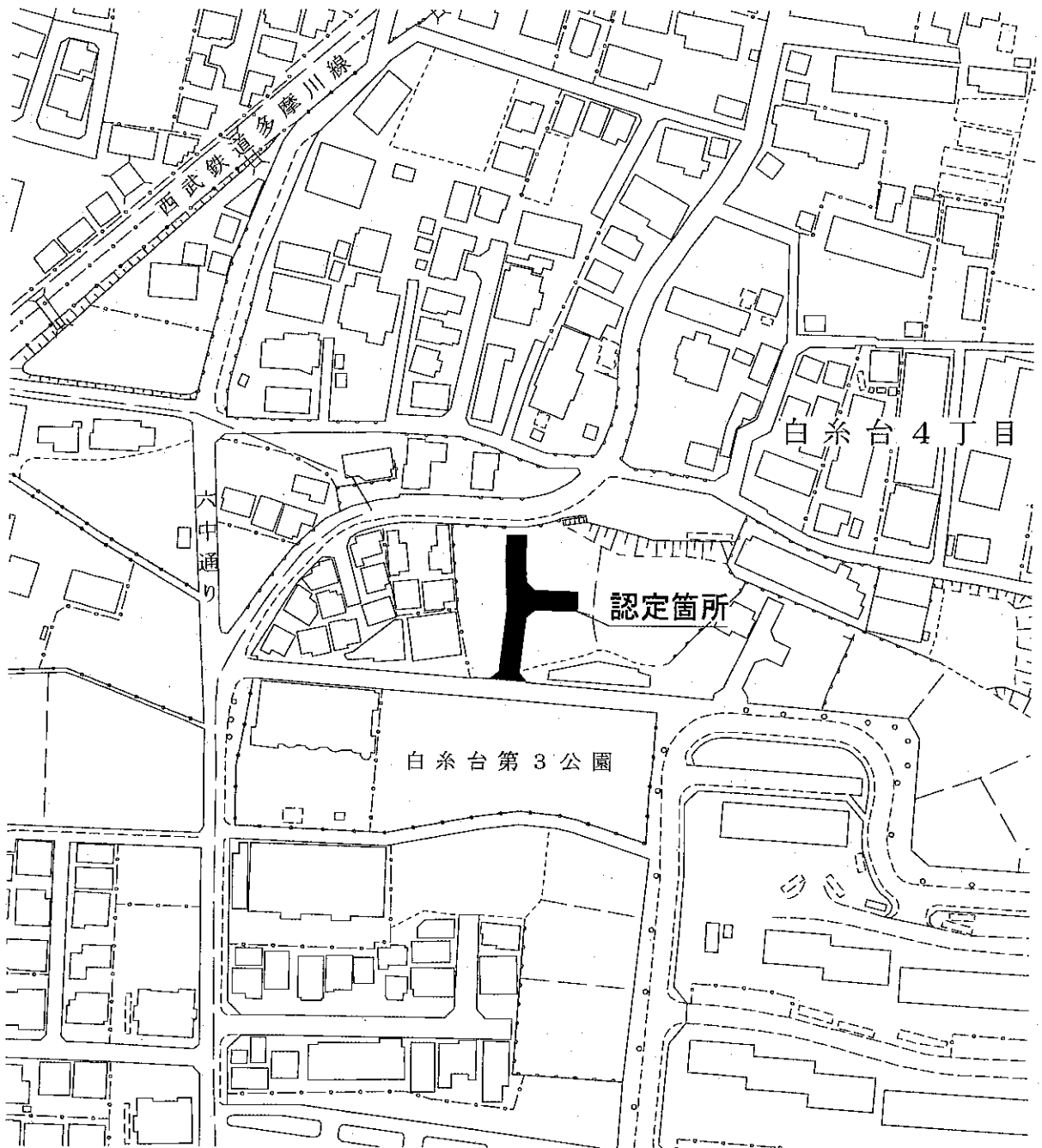
市道 2 - 4 3 7 号



W=5.00~5.01m
L=79.52m

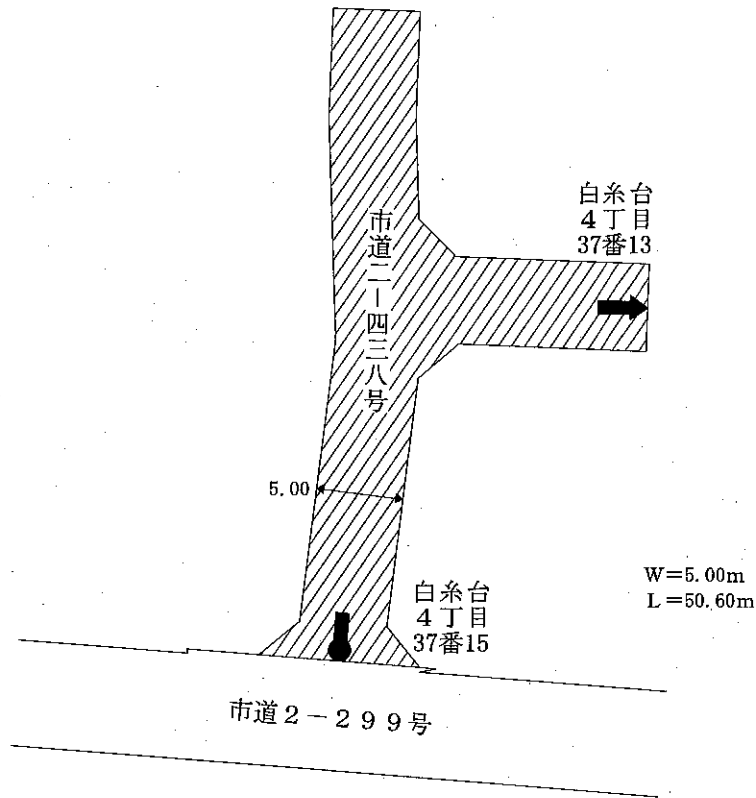

凡 例	
	認定する道路
	起 点
	終 点

府中市道路線認定案内図



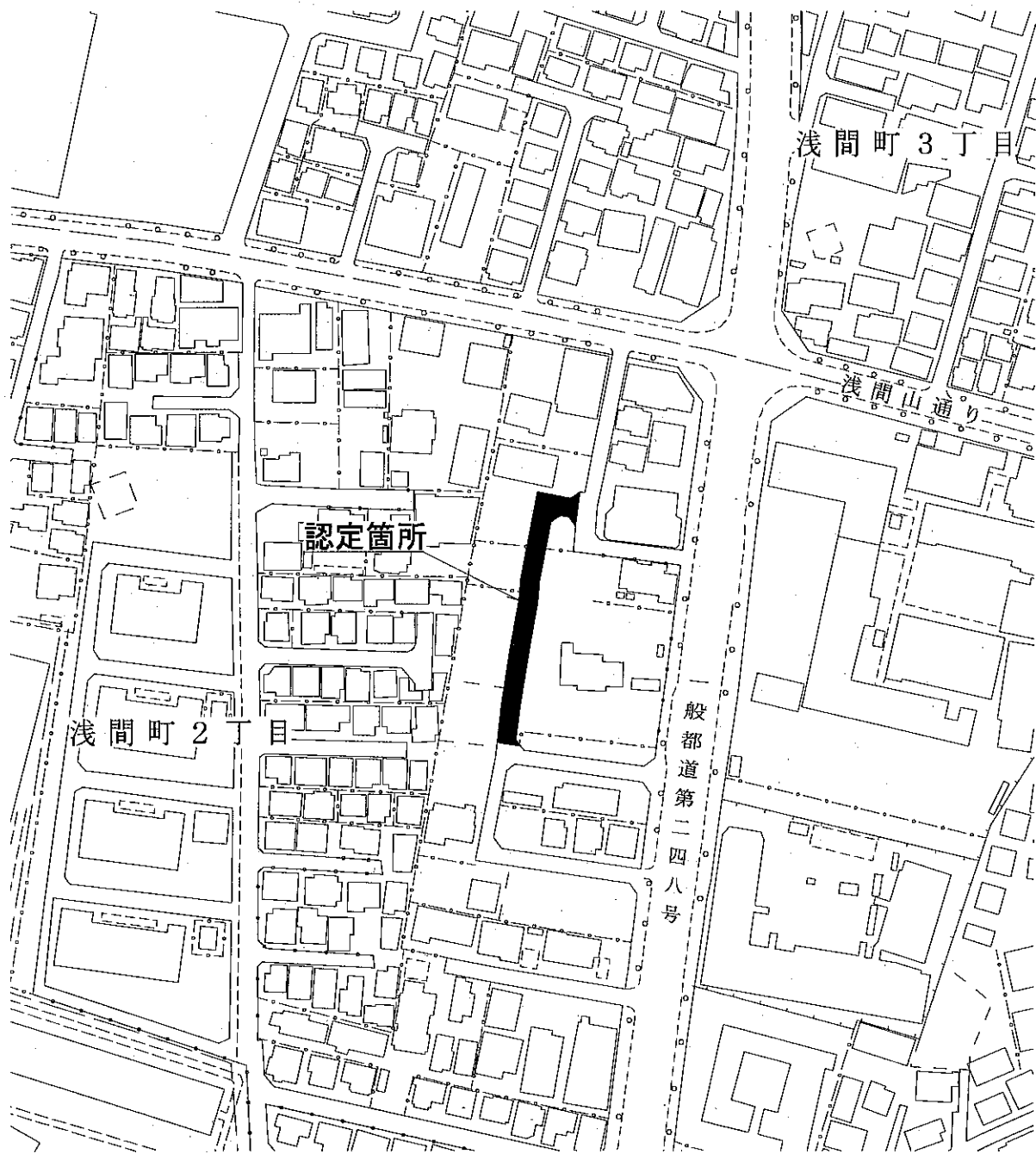
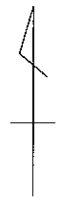
府中市道路線認定図

市道 2-438号



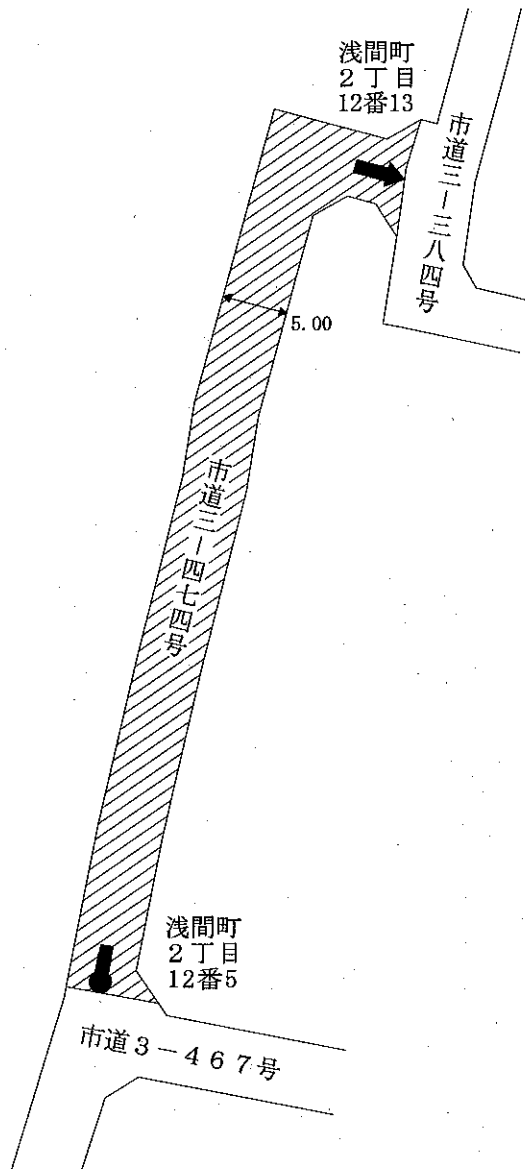
凡 例	
	認定する道路
	起 点
	終 点

府中市道路線認定案内図



府中市道路線認定図

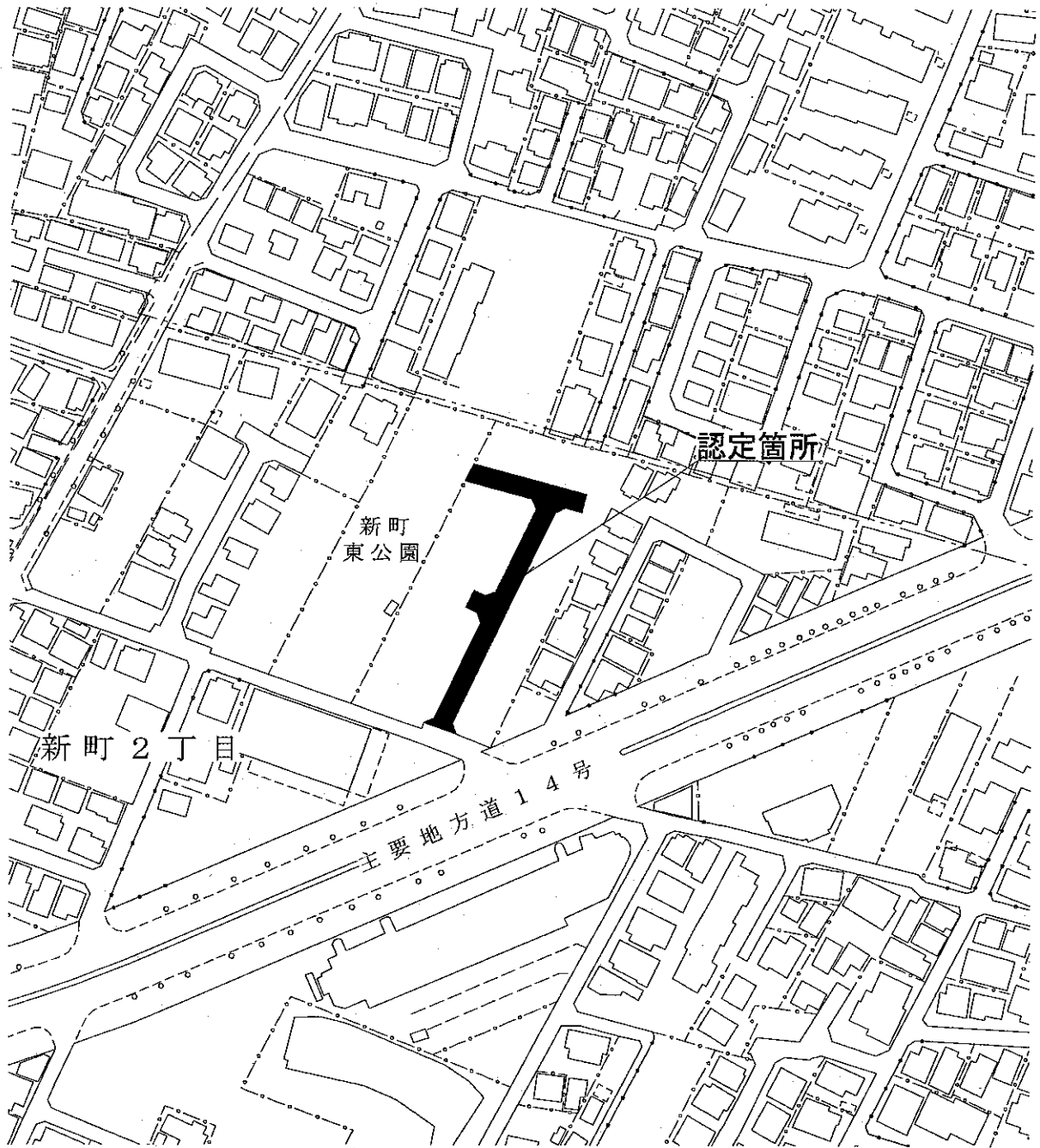

市道 3-474号



W=5.00m
L=74.82m

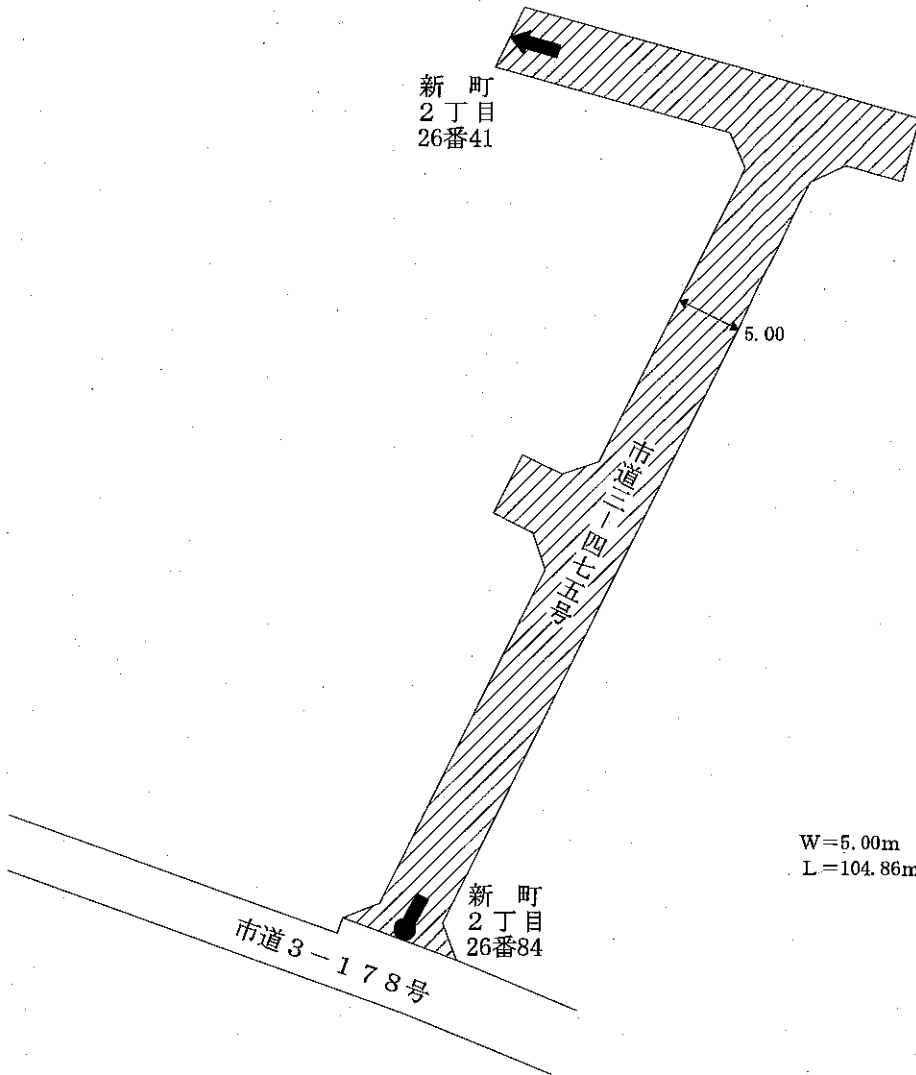
凡 例	
	認定する道路
	起 点
	終 点

府中市道路線認定案内図



府中市道路線認定図

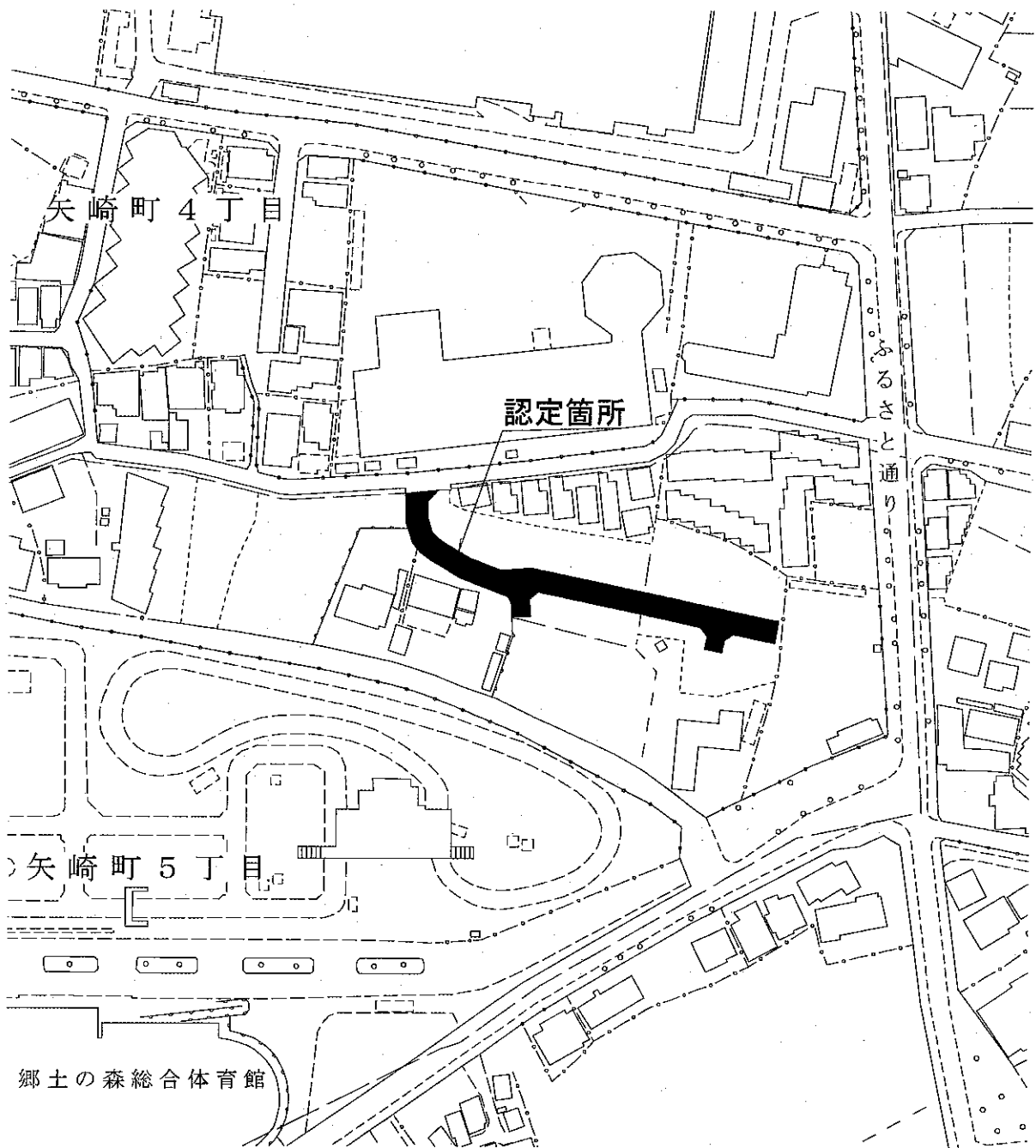
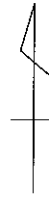
市道3-475号



W=5.00m
L=104.86m

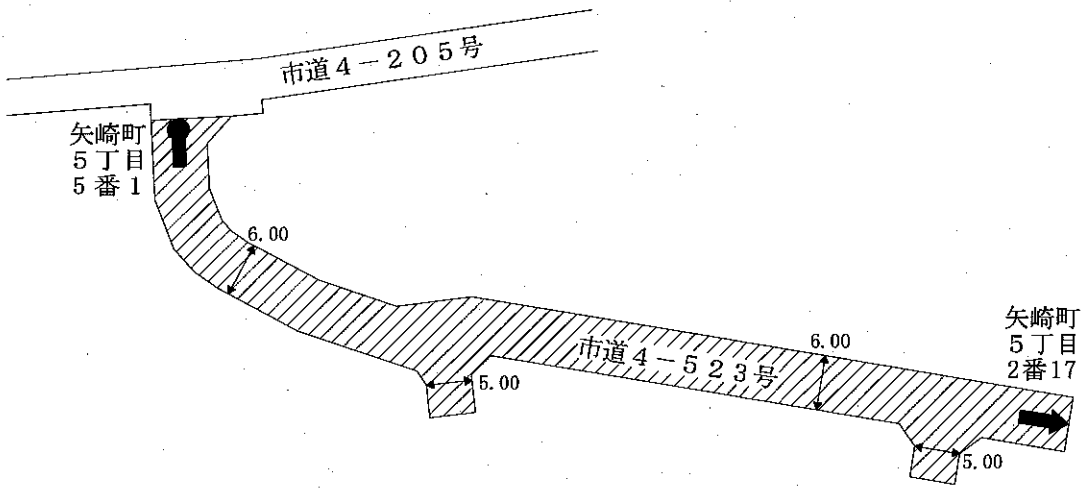
凡 例	
	認定する道路
	起 点
	終 点

府中市道路線認定案内図



府中市道路線認定図

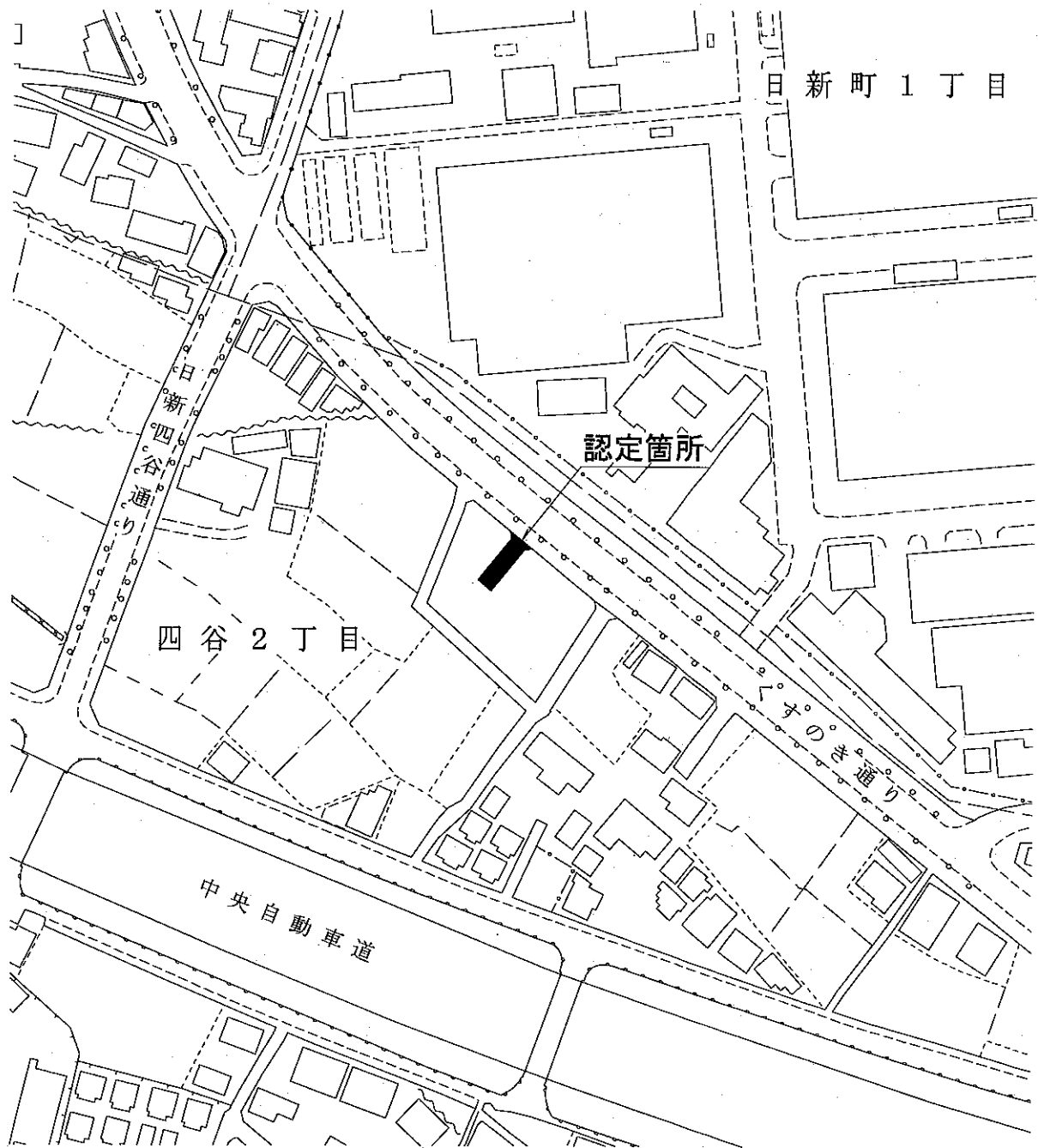
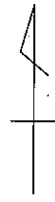
市道4-523号



W=5.00~6.00m
L=123.66m

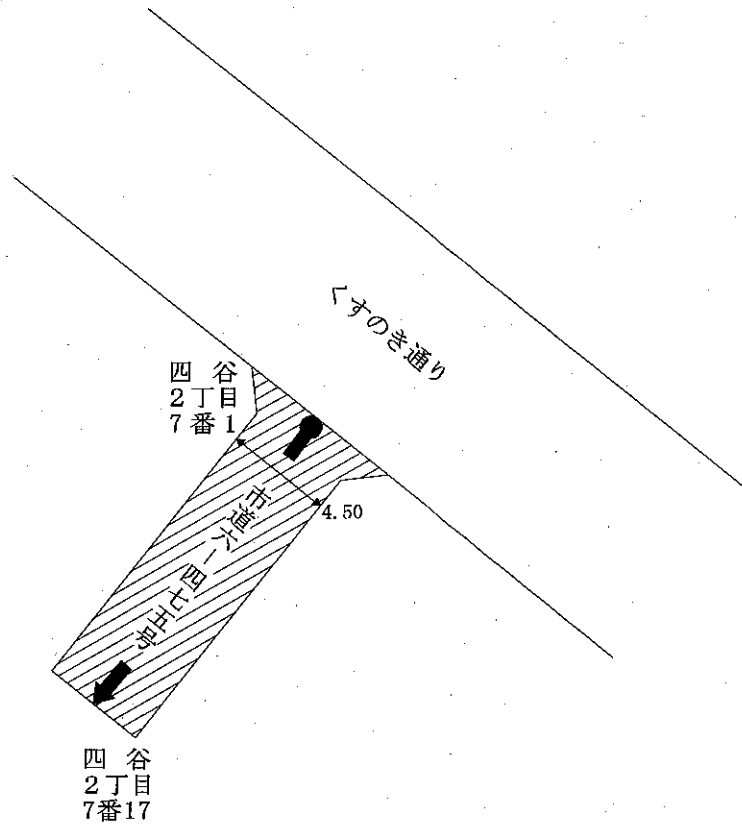
凡 例	
	認定する道路
	起 点
	終 点

府中市道路線認定案内図






府中市道路線認定図

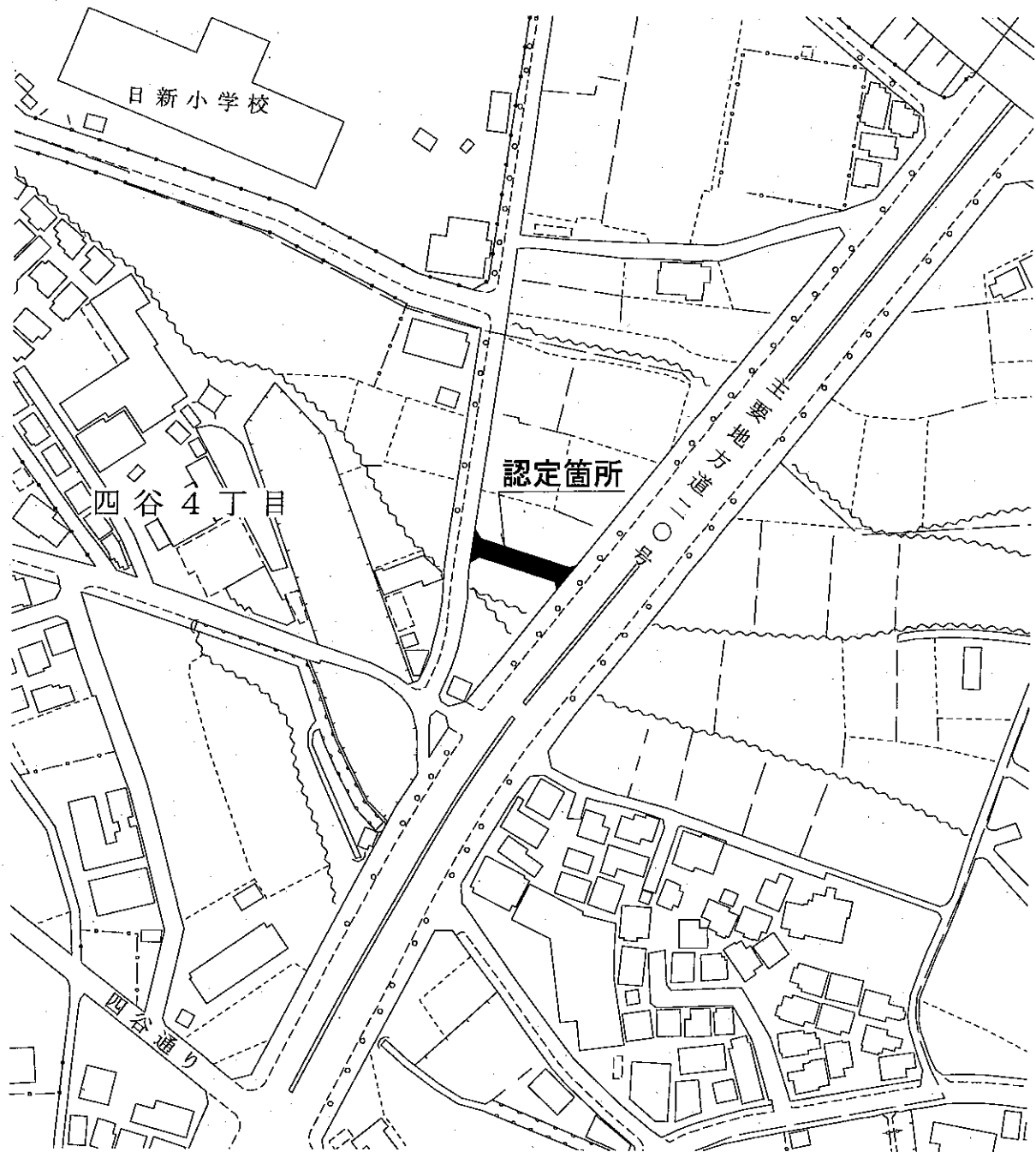
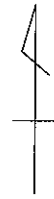
市道 6-475号



W=4.50m
L=15.21m

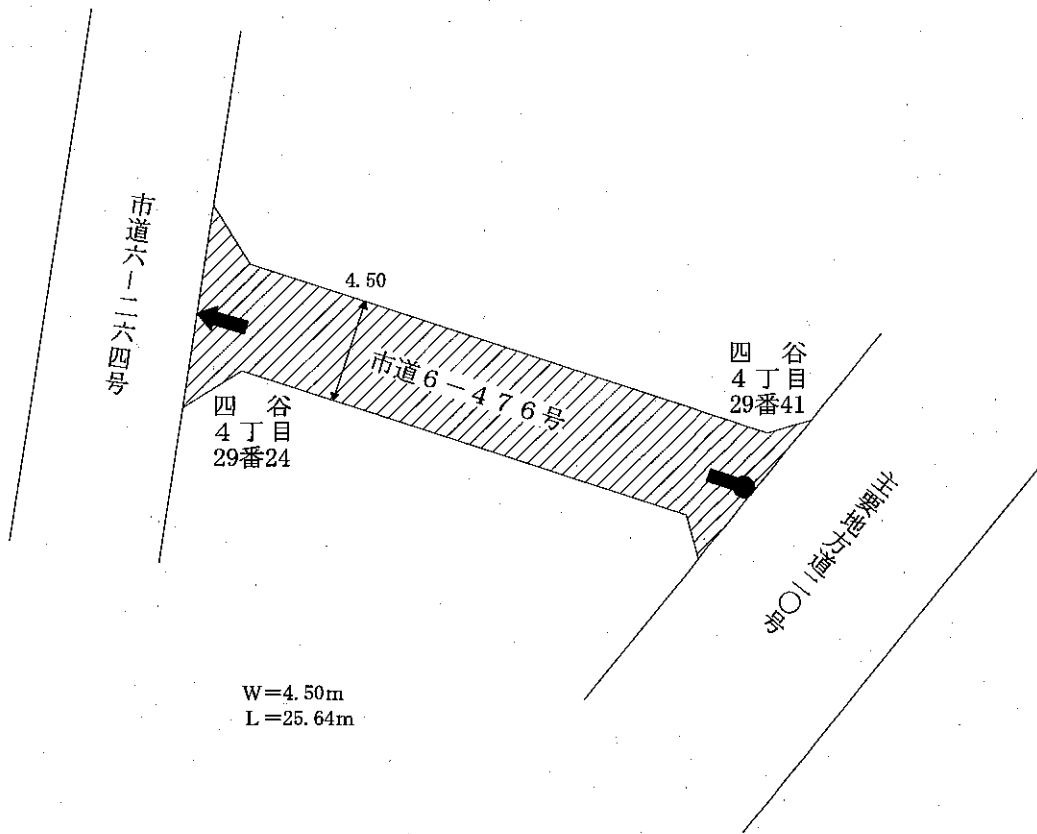
凡 例	
	認定する道路
	起 点
	終 点

府中市道路線認定案内図



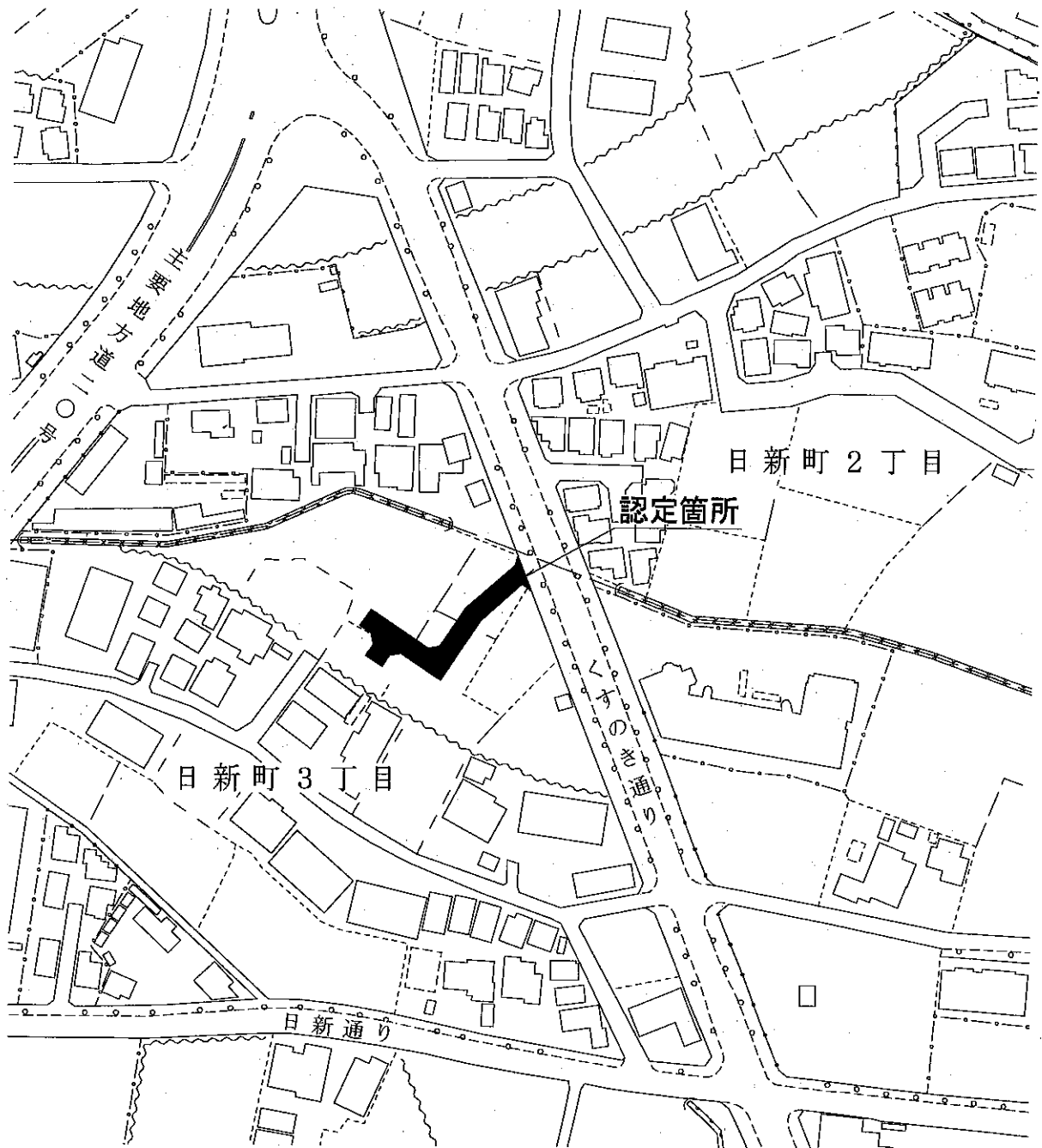
府中市道路線認定図

市道6-476号



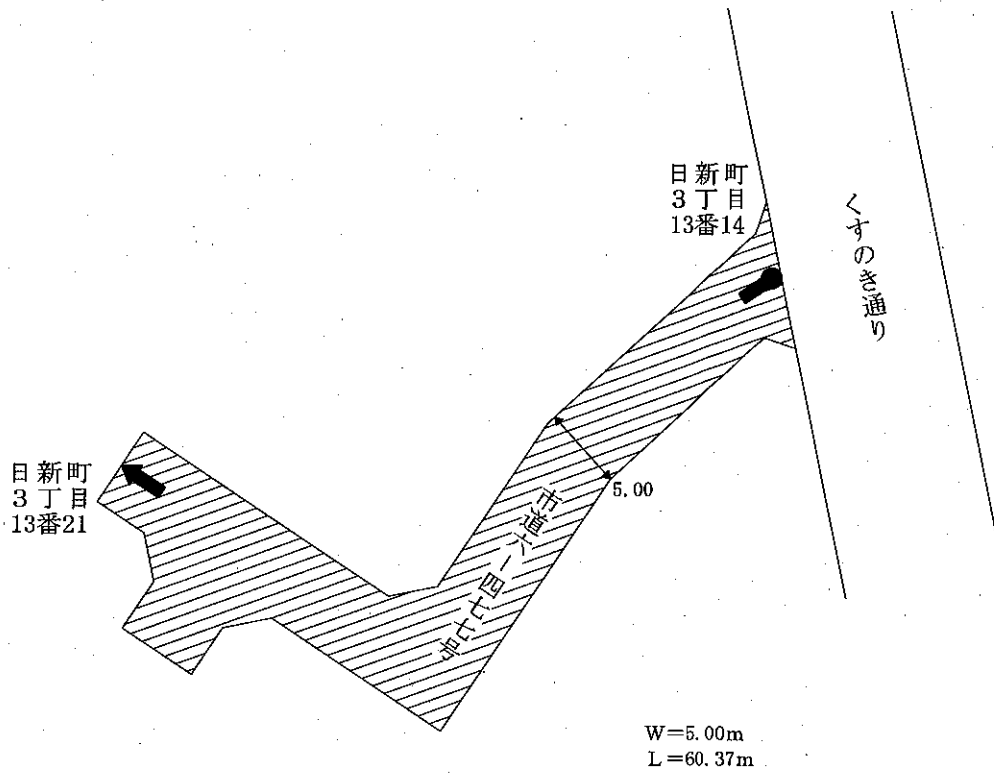
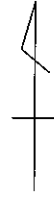
凡 例	
	認定する道路
	起 点
	終 点

府中市道路線認定案内図



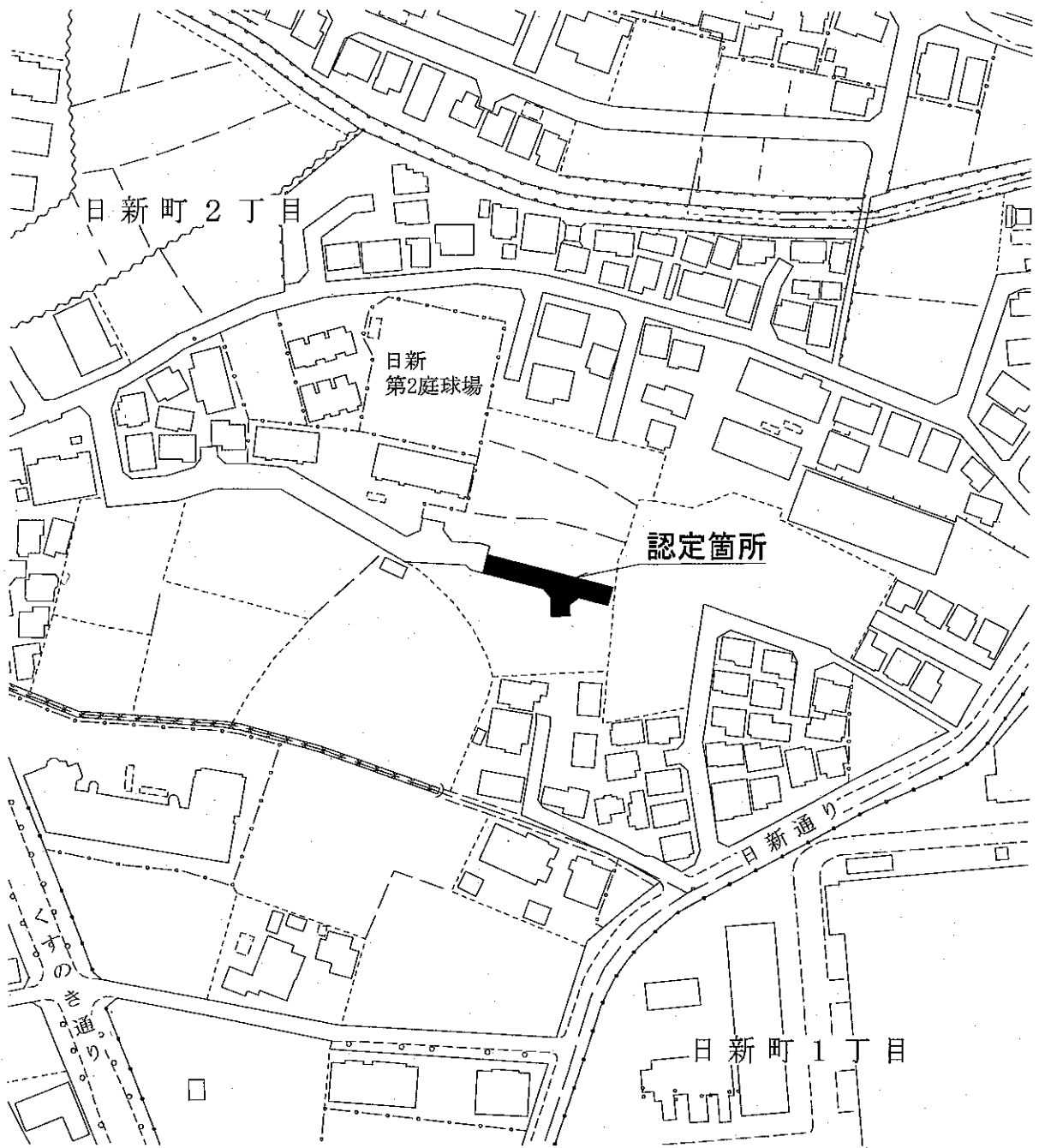
府中市道路線認定図

市道 6-477号



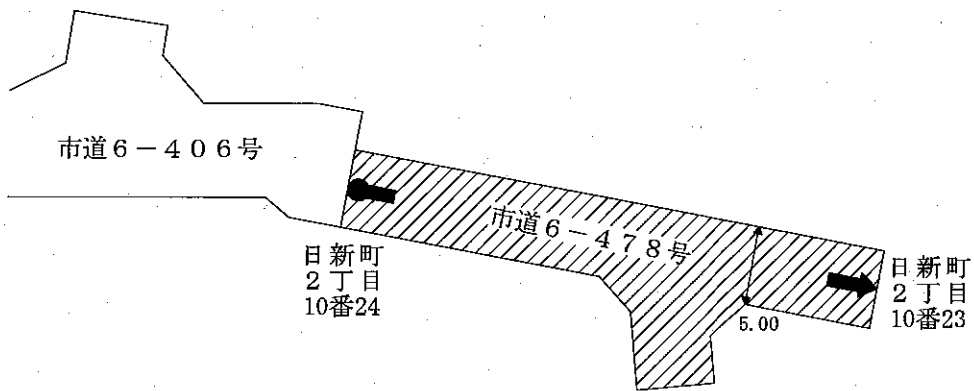
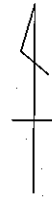
凡 例	
	認定する道路
	起 点
	終 点

府中市道路線認定案内図



府中市道路線認定図

市道 6-478号



W=5.00m
L=40.74m

凡 例	
	認定する道路
	起 点
	終 点