

第77号議案

府中市道路線の認定について

上記の議案を提出する。

令和5年9月1日

提出者 府中市長 高野 律 雄

(説明)

開発行為により市に帰属することとなった道路及び既存の市有通路を、道路法(昭和27年法律第180号)第8条第1項の規定に基づき、府中市道路線に認定するものであります。

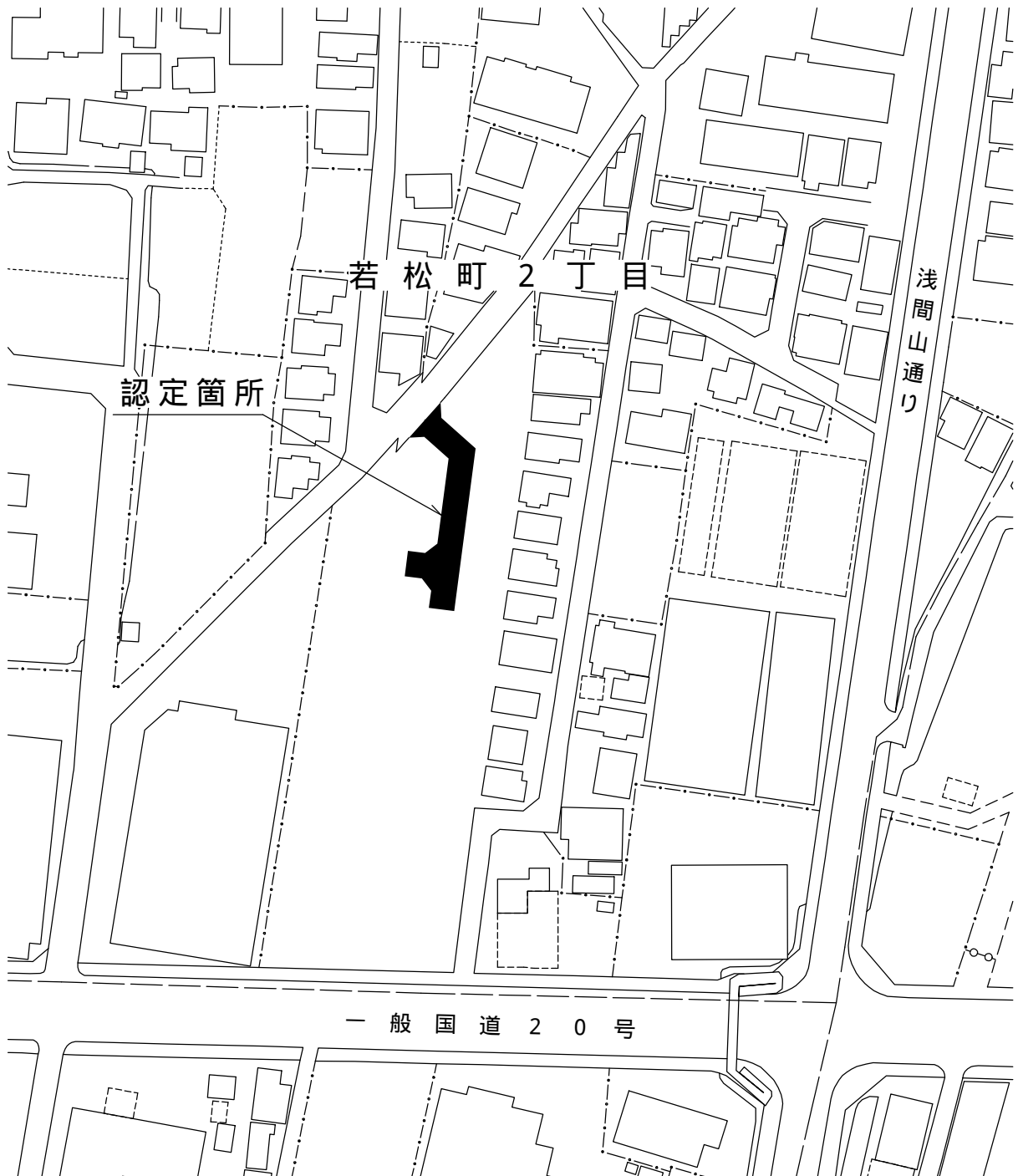
府中市道路線の認定について

別添図示の道路を、次の調書のとおり府中市道路線に認定するものとする。

道 路 線 認 定 調 書

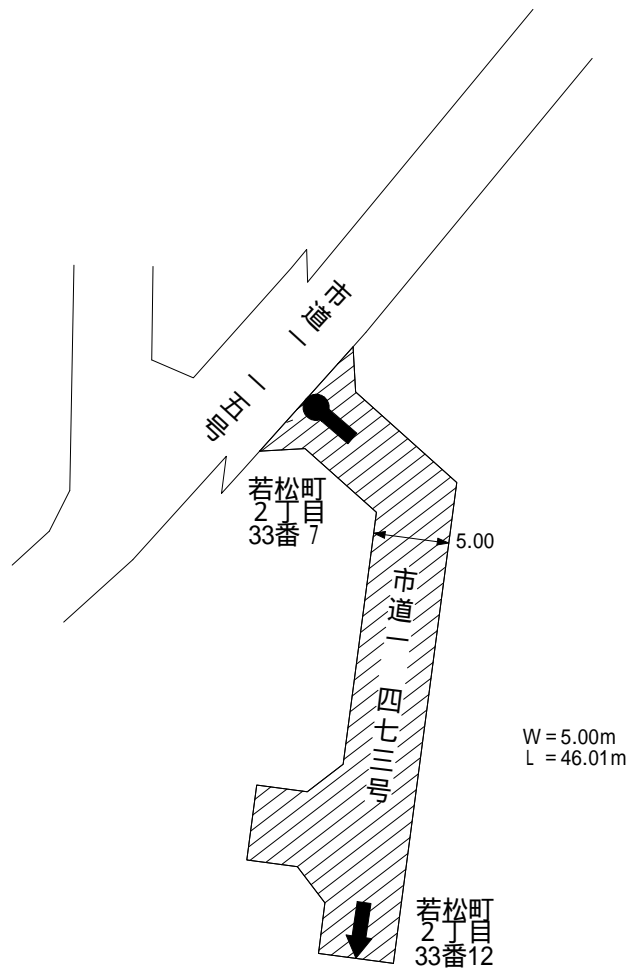
路 線 名	起 点	経 過 地	終 点	幅 員	延 長
市 道 1 - 4 7 3 号	若 松 町 2 丁 目 3 3 番 7	—	若 松 町 2 丁 目 3 3 番 1 2	m 5.00	m 46.01
市 道 1 - 4 7 4 号	紅 葉 丘 3 丁 目 4 8 番 2 1	—	紅 葉 丘 3 丁 目 4 8 番 7 4	4.00 ~ 6.50	103.49
市 道 4 - 5 2 5 号	本 町 3 丁 目 3 3 番 2 4	—	本 町 3 丁 目 3 3 番 2 1	5.00	42.09

府中市道路線認定案内図



府中市道路線認定図

市道1 - 473号



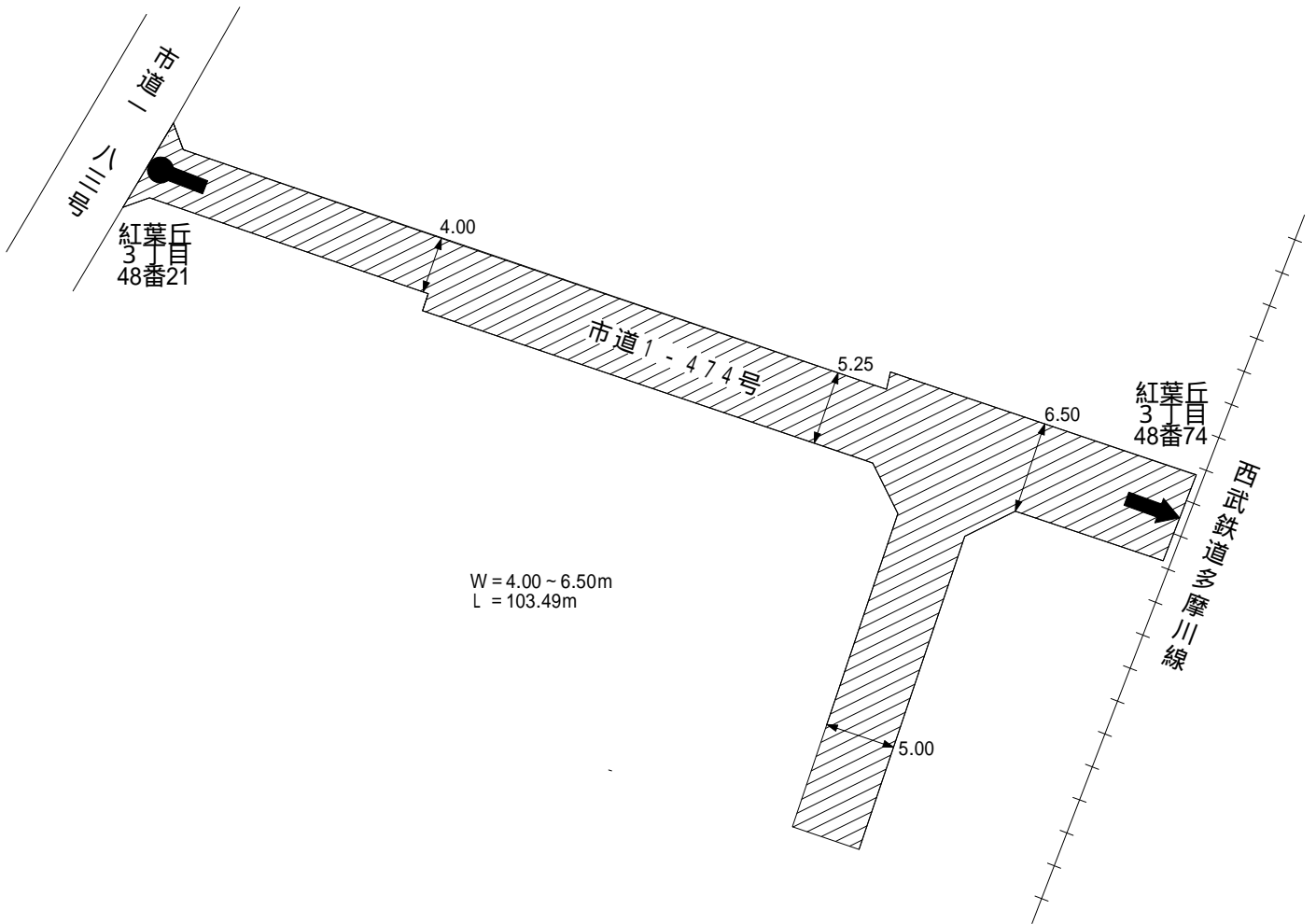
凡	例
	認定する道路
	起 点
	終 点

府中市道路線認定案内図



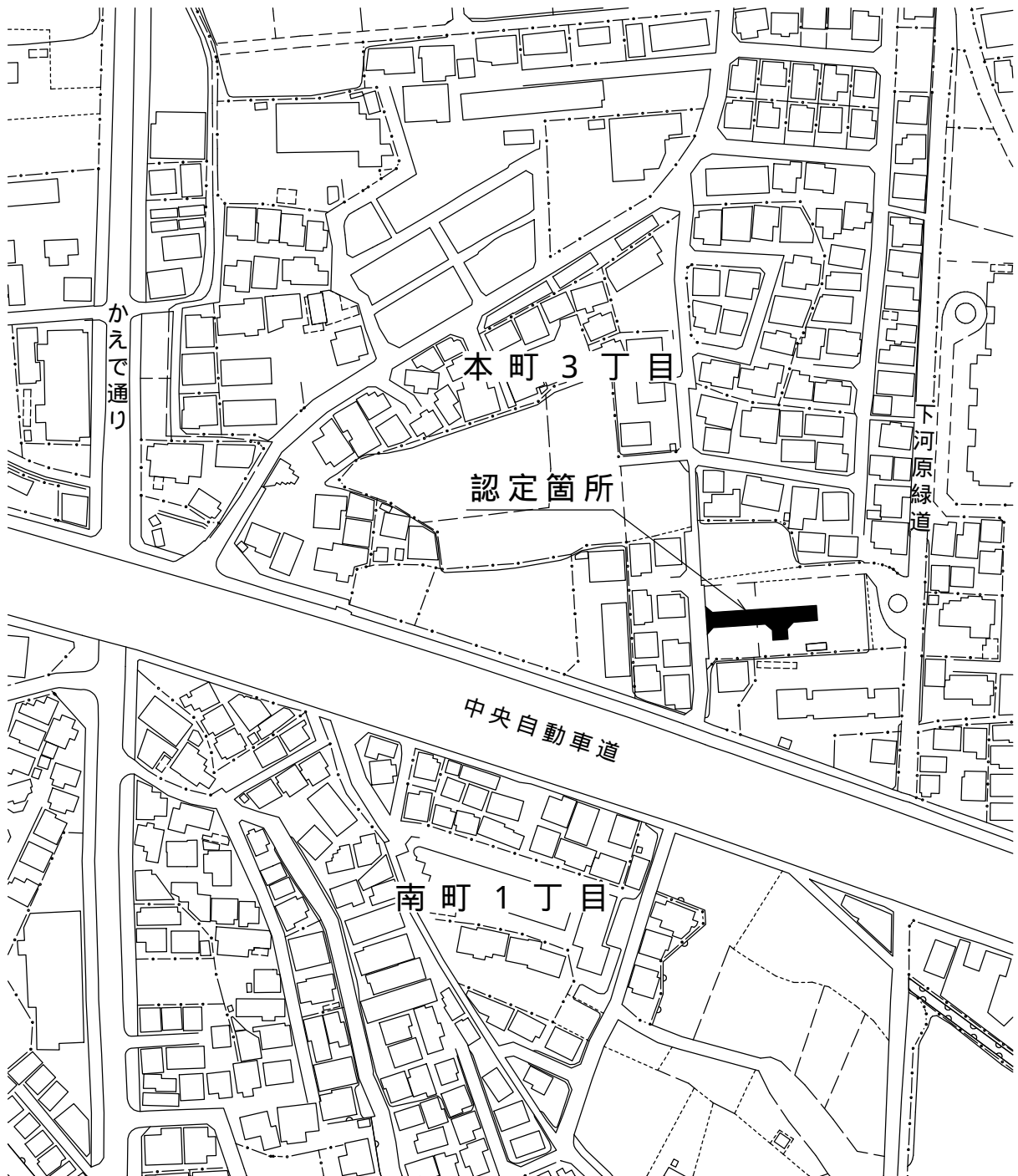
府中市道路線認定図

市道1 - 474号



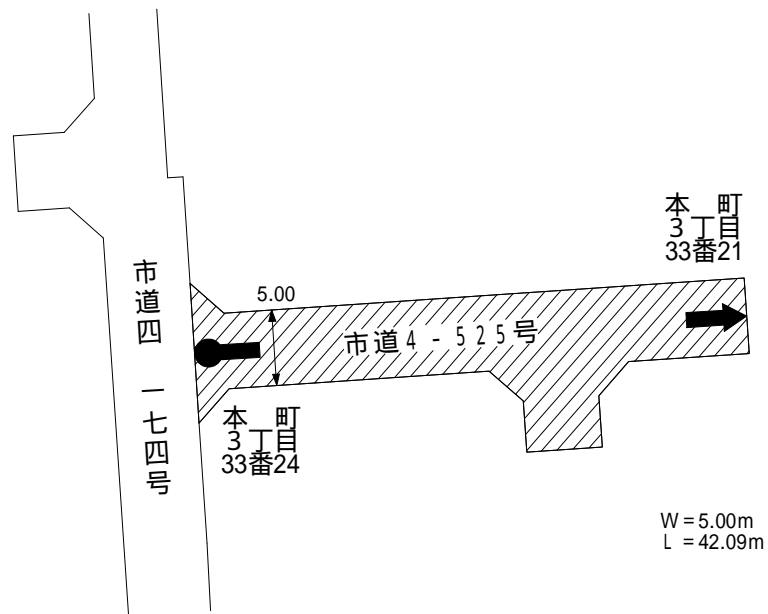
凡 例	
	認定する道路
	起 点
	終 点

府中市道路線認定案内図



府中市道路線認定図

市道4 - 525号



凡	例
	認定する道路
	起 点
	終 点