

府中市告示第40号

次のとおり道路線の区域を変更し、市道の供用を開始するので、道路法（昭和27年法律第180号）第18条第1項及び第2項の規定により告示する。

令和8年3月30日

府中市長 高野 律 雄

- 1 道路の種類 市道
- 2 路線名 別紙調書のとおり
- 3 区域変更の区間等 別紙調書のとおり
- 4 区域変更及び供用開始の期日

令和8年3月30日

- 5 図面を縦覧する場所及び期間

場 所 府中市役所都市整備部道路課事務室

期 間 令和8年3月30日から2週間

府中市道路線一部区域変更調書

番号	路線名	区分	起 点	経 過 地	終 点	幅員(m)	延長(m)	備 考
1	日新通り	前	日新町一丁目4番4	日新町五丁目15番1	四谷六丁目51番1	6.00~15.00	2803.22	
		後	日新町一丁目4番4	日新町五丁目15番1	四谷六丁目51番1	6.00~21.32	2803.22	
	日新通り 一部区域変更	変 更 区 間						面積(m <sup>2</sup> )
		日新町二丁目1番1 日新町一丁目10番2				12.47~21.32	30.90	309.26
2	六中通り	前	白糸台一丁目71番26	押立町一丁目2番1	小柳町五丁目9番13	3.64~18.55	1539.80	
		後	白糸台一丁目71番26	押立町一丁目2番1	小柳町五丁目9番13	3.64~18.55	1539.80	
	六中通り 一部区域変更	変 更 区 間						面積(m <sup>2</sup> )
		白糸台一丁目72番34~白糸台一丁目72番6				6.40~6.41	9.49	9.31
3	市道2-80号	前	清水が丘二丁目36番3		是政一丁目34番7	3.40~7.51	446.99	
		後	清水が丘二丁目36番3		是政一丁目34番7	3.40~7.50	446.99	
	市道2-80号 一部区域変更	一 部 廃 止 区 間						面積(m <sup>2</sup> )
		是政一丁目25番5				0.00	6.73	0.03
	市道2-80号 供用開始	供 用 開 始 区 間						
是政一丁目31番10~是政一丁目25番5				6.50~7.50	13.94	102.08		
4	市道2-97号	前	白糸台一丁目68番2		白糸台一丁目76番4	2.13~4.40	142.00	
		後	白糸台一丁目68番2		白糸台一丁目76番4	2.13~4.63	142.00	
	市道2-97号 一部区域変更	変 更 区 間						面積(m <sup>2</sup> )
		白糸台一丁目70番13~白糸台一丁目70番14				4.42~4.63	21.40	50.92

府中市道路線一部区域変更調書

番号	路線名	区分	起 点	経 過 地	終 点	幅員(m)	延長(m)	備 考	
5	市道2-174号	前	白糸台一丁目2番16		白糸台一丁目27番9	7.60~8.00	297.00		
		後	白糸台一丁目2番16		白糸台一丁目27番9	7.60~8.56	326.03		
	市道2-174号 一部区域変更	変 更 区 間							面積(m <sup>2</sup> )
		白糸台一丁目4番4~白糸台一丁目4番22 白糸台一丁目4番4~白糸台一丁目4番20					4.50~8.56	56.70	149.94
6	市道3-143号	前	新町一丁目62番1		新町一丁目44番1	6.00~6.37	281.00		
		後	新町一丁目62番1		新町一丁目44番1	6.00~6.37	281.00		
	市道3-143号 一部区域変更	変 更 区 間							面積(m <sup>2</sup> )
		新町一丁目46番1~新町一丁目47番11					6.25~6.35	36.99	9.40
7	市道3-285号	前	府中市8283番1	府中市8298番2	府中市8298番3	6.00	71.90		
		後	府中市8283番1	府中市8298番2	府中市8298番3	6.00~7.53	71.90		
	市道3-285号 一部区域変更	変 更 区 間							面積(m <sup>2</sup> )
		府中町三丁目3番7					7.51~7.53	28.87	37.80
8	市道3-462号	前	新町一丁目46番1		新町一丁目46番12	6.00	47.52		
		後	新町一丁目46番1		新町一丁目46番12	6.00~6.25	47.52		
	市道3-462号 一部区域変更	変 更 区 間							面積(m <sup>2</sup> )
		新町一丁目46番20~新町一丁目46番21					6.25	31.54	8.01

府中市道路線一部区域変更調書

番号	路線名	区分	起 点	経 過 地	終 点	幅員(m)	延長(m)	備 考
9	市道4-133号	前	矢崎町一丁目6番5		矢崎町一丁目6番19	3.64	30.00	
		後	矢崎町一丁目6番5		矢崎町一丁目6番19	3.64~5.07	30.00	
	市道4-133号 一部区域変更	変 更 区 間						面積(m <sup>2</sup> )
		矢崎町一丁目6番19				5.07	2.98	4.27
10	市道4-134号	前	矢崎町一丁目6番8		矢崎町一丁目8番2	2.73	32.00	
		後	矢崎町一丁目6番8		矢崎町一丁目8番2	2.73~5.04	32.00	
	市道4-134号 一部区域変更	変 更 区 間						面積(m <sup>2</sup> )
		矢崎町一丁目6番19				4.61~5.04	5.90	10.01
11	市道4-203号	前	矢崎町四丁目13番4		矢崎町四丁目11番1	4.00~6.50	258.00	
		後	矢崎町四丁目13番4		矢崎町四丁目11番1	4.00~6.50	283.42	
	市道4-203号 一部区域変更	変 更 区 間						面積(m <sup>2</sup> )
		矢崎町四丁目12番84~矢崎町四丁目12番93 矢崎町四丁目12番93~矢崎町四丁目12番86				5.00~6.26	52.83	138.89
12	市道6-59号	前	日新町三丁目1番1		日新町三丁目5番9	4.00~6.62	158.00	
		後	日新町三丁目1番1		日新町三丁目5番9	5.29~6.62	158.00	
	市道6-59号 一部区域変更	変 更 区 間						面積(m <sup>2</sup> )
		日新町三丁目3番21~日新町三丁目3番24 日新町三丁目4番44~日新町三丁目4番29				5.29~6.54	89.69	112.64

府中市道路線一部区域変更調書

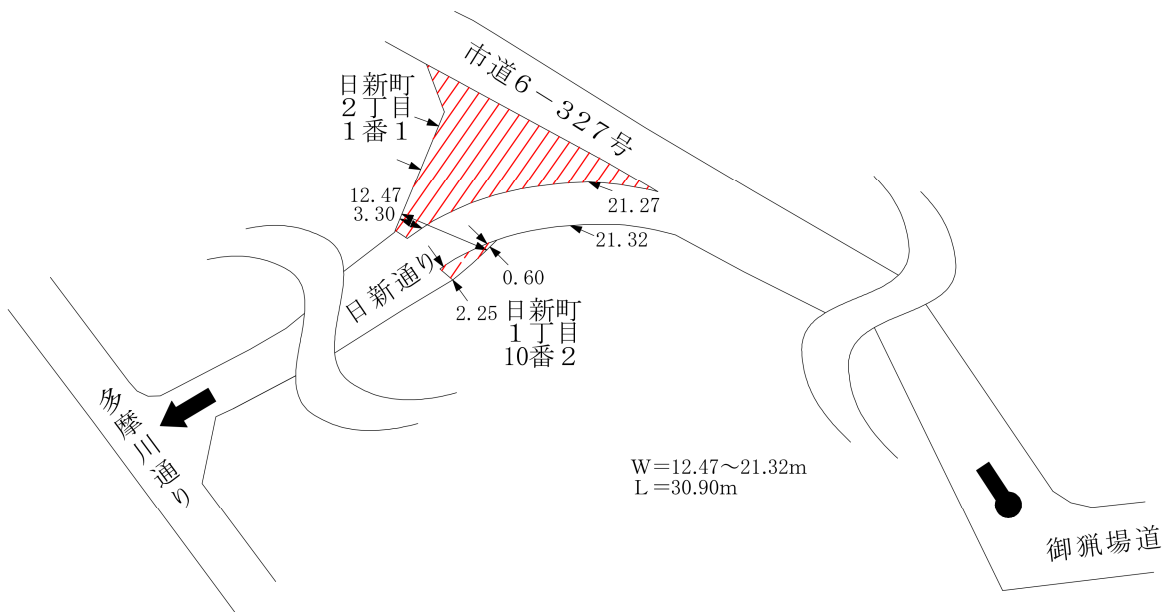
番号	路線名	区分	起 点	経 過 地	終 点	幅員(m)	延長(m)	備 考
13	市道6-235号	前	四谷四丁目11番1		四谷五丁目7番10	1.82~8.59	436.00	
		後	四谷四丁目11番1		四谷五丁目7番10	1.82~8.59	436.00	
	市道6-235号 一部区域変更	変 更 区 間						面積(m <sup>2</sup> )
		四谷五丁目1番8~四谷五丁目1番6				6.25~6.28	28.59	7.32
14	市道6-236号	前	四谷五丁目1番1		四谷五丁目2番29	2.73	58.00	
		後	四谷五丁目1番1		四谷五丁目2番29	2.73~4.63	58.00	
	市道6-236号 一部区域変更	変 更 区 間						面積(m <sup>2</sup> )
		四谷五丁目1番6~四谷五丁目1番10				4.63	28.62	51.41
15	市道6-248号	前	四谷二丁目77番1		四谷五丁目11番17	1.82~5.25	443.00	
		後	四谷二丁目77番1		四谷五丁目11番17	1.82~5.25	443.00	
	市道6-248号 一部区域変更	変 更 区 間						面積(m <sup>2</sup> )
		四谷五丁目1番8~四谷五丁目1番10				4.63~5.25	29.49	42.82
16	市道6-248号	前	四谷二丁目77番1		四谷五丁目11番17	1.82~5.25	443.00	
		後	四谷二丁目77番1		四谷五丁目11番17	1.82~5.25	443.00	
	市道6-248号 一部区域変更	変 更 区 間						面積(m <sup>2</sup> )
		四谷四丁目17番14~四谷四丁目17番6				5.21~5.25	14.46	18.16

# 府中市道路線一部区域変更案内図 (日新通り)



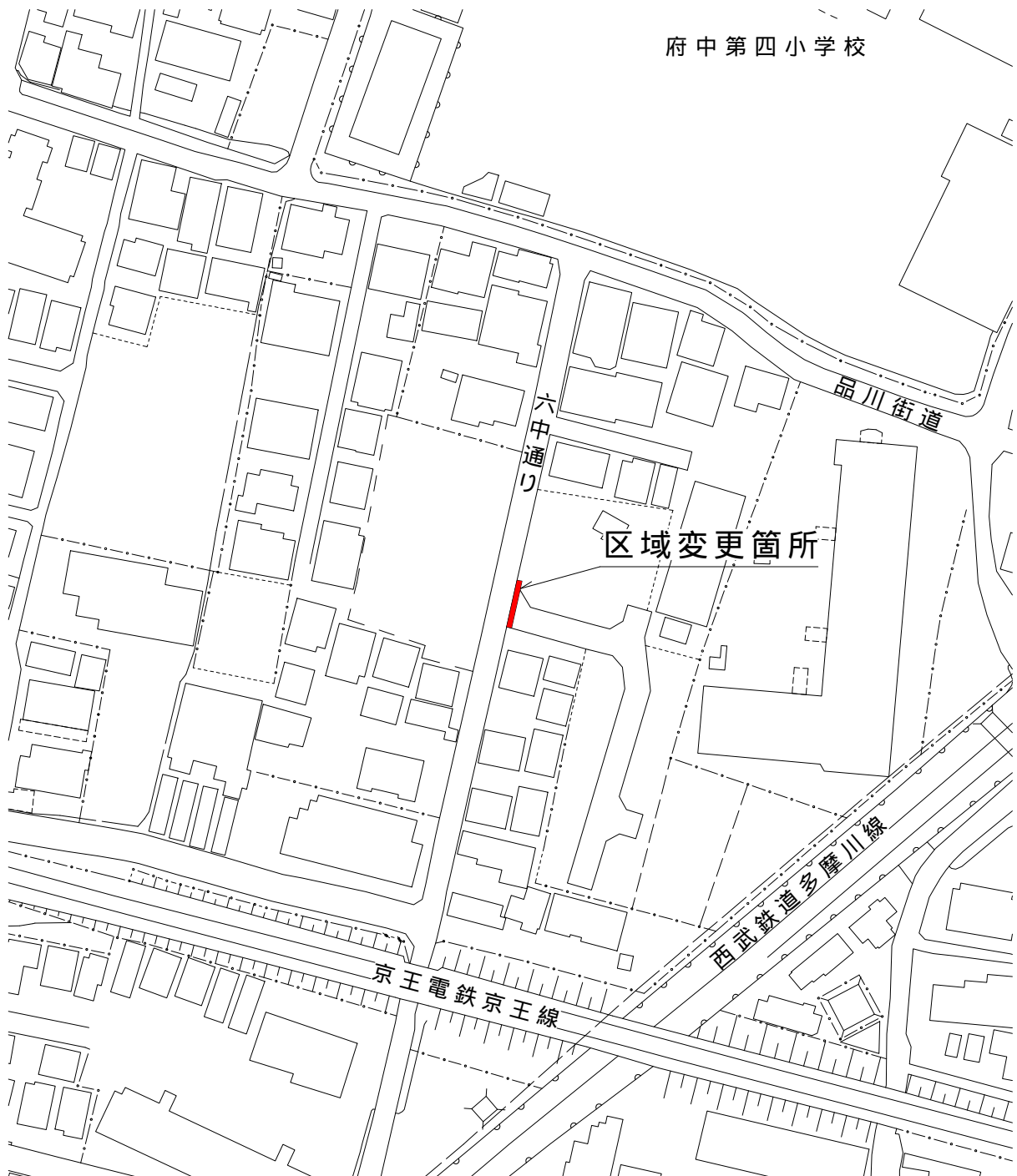
# 府中市道路線一部区域変更図

## 日新通り



凡 例	
	区域変更箇所 供用開始区域
	起 点
	終 点

# 府中市道路線一部区域変更案内図 (六中通り)



府中第四小学校

六中通り

品川街道

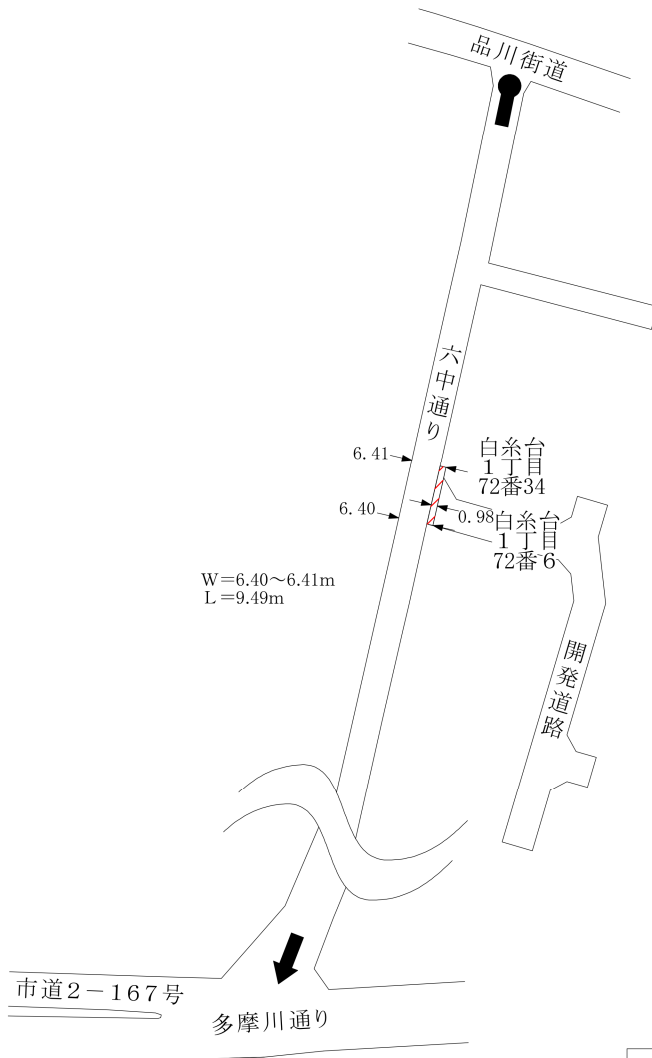
区域変更箇所




京王電鉄京王線

西武鉄道多摩川線

# 府中市道路線一部区域変更図

## 六中通り



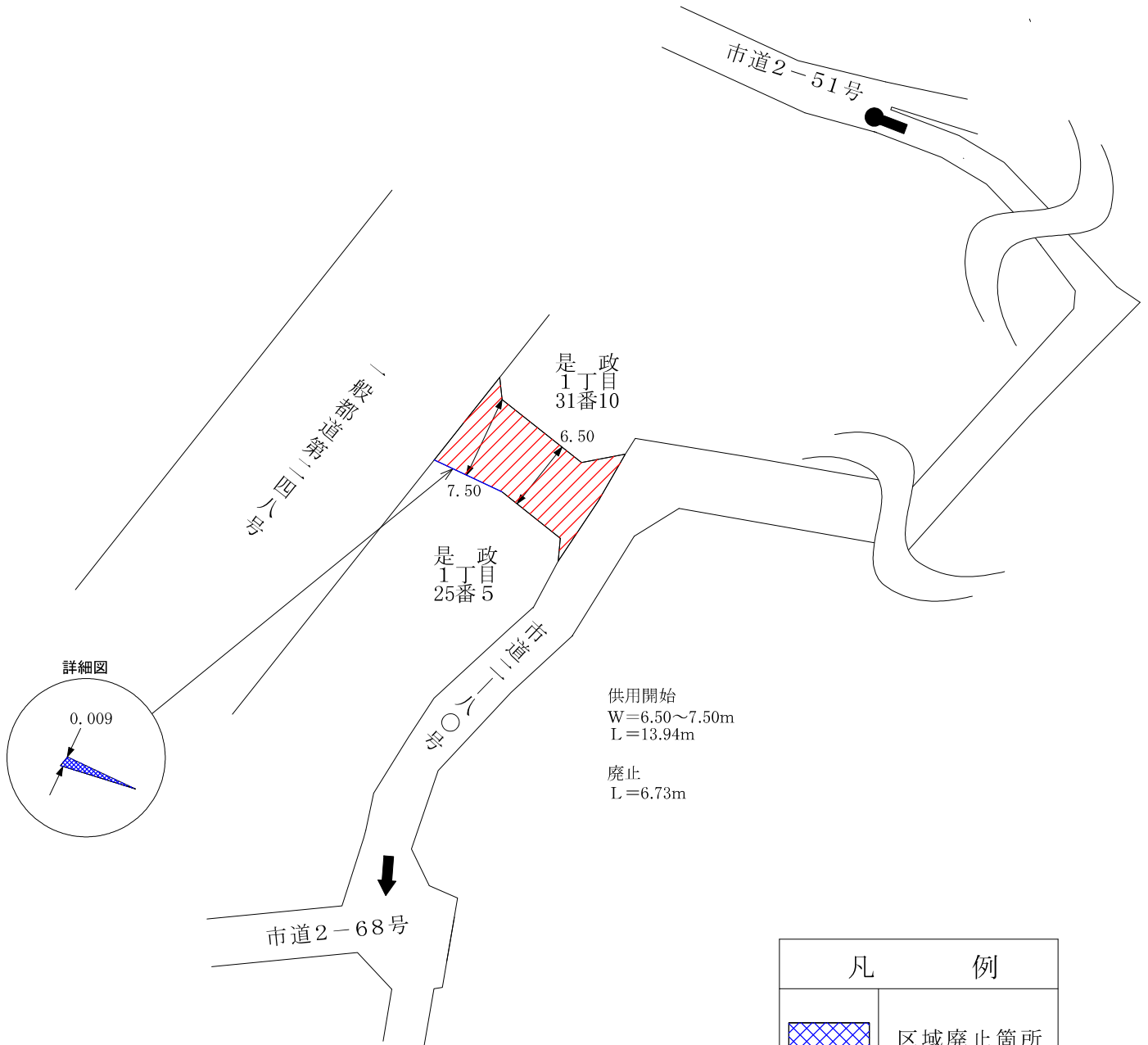
凡 例	
	区域変更箇所 供用開始区域
	起 点
	終 点

# 府中市道路線一部区域変更案内図 (市道2-80号)



# 府中市道路線一部区域変更図

## 市道2-80号



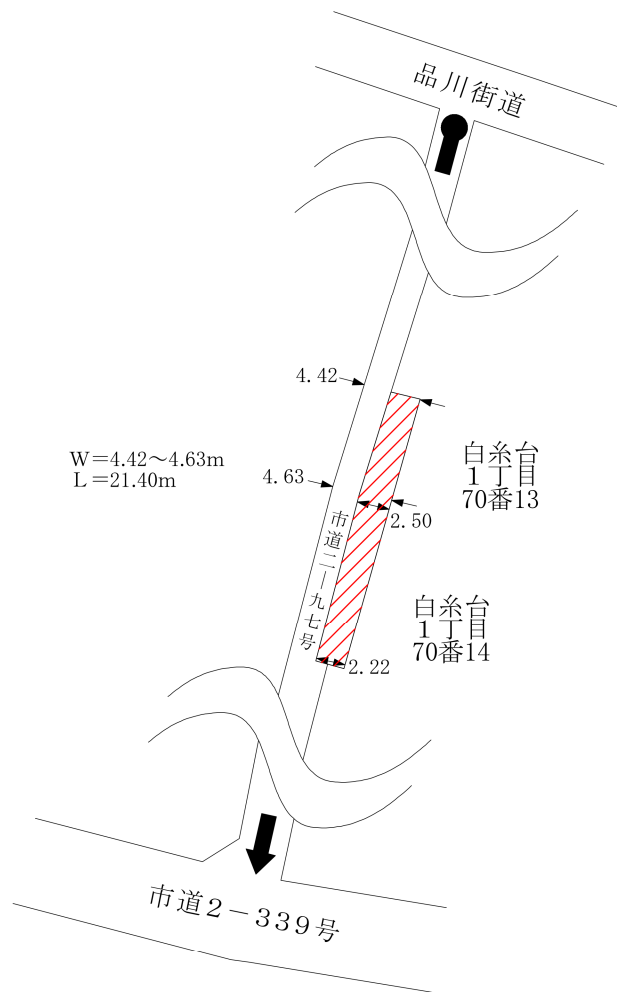
凡 例	
	区域廃止箇所
	供用開始箇所
	起 点
	終 点



# 府中市道路線一部区域変更案内図 (市道2-97号)



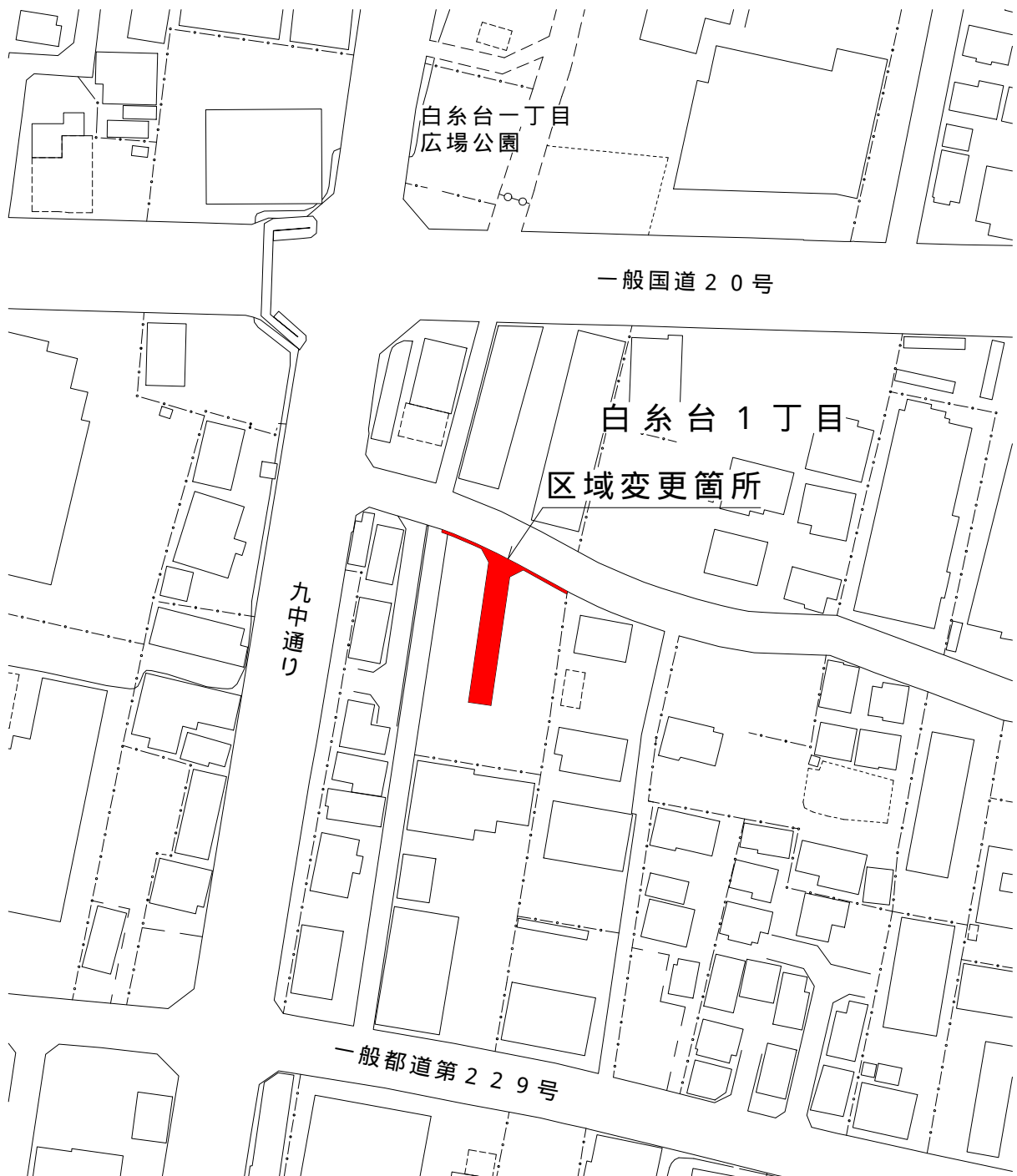
# 府中市道路線一部区域変更図

## 市道2-97号



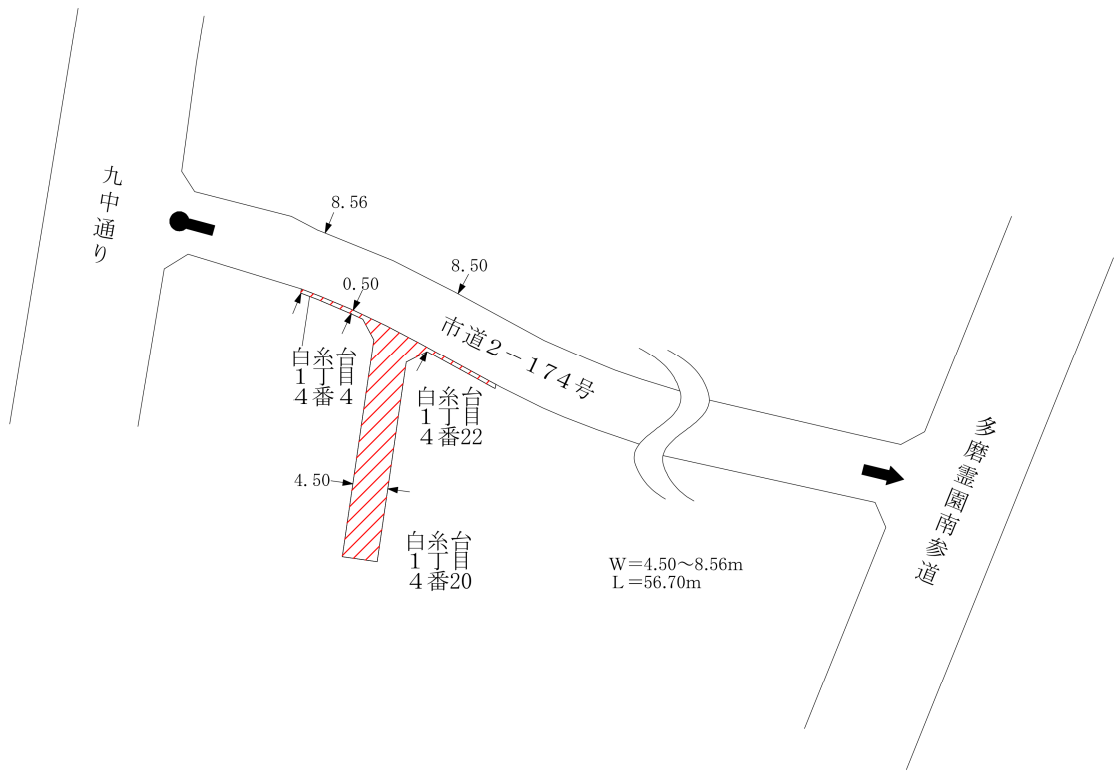
凡 例	
	区域変更箇所 供用開始区域
	起 点
	終 点




# 府中市道路線一部区域変更案内図 (市道 2 - 174 号)



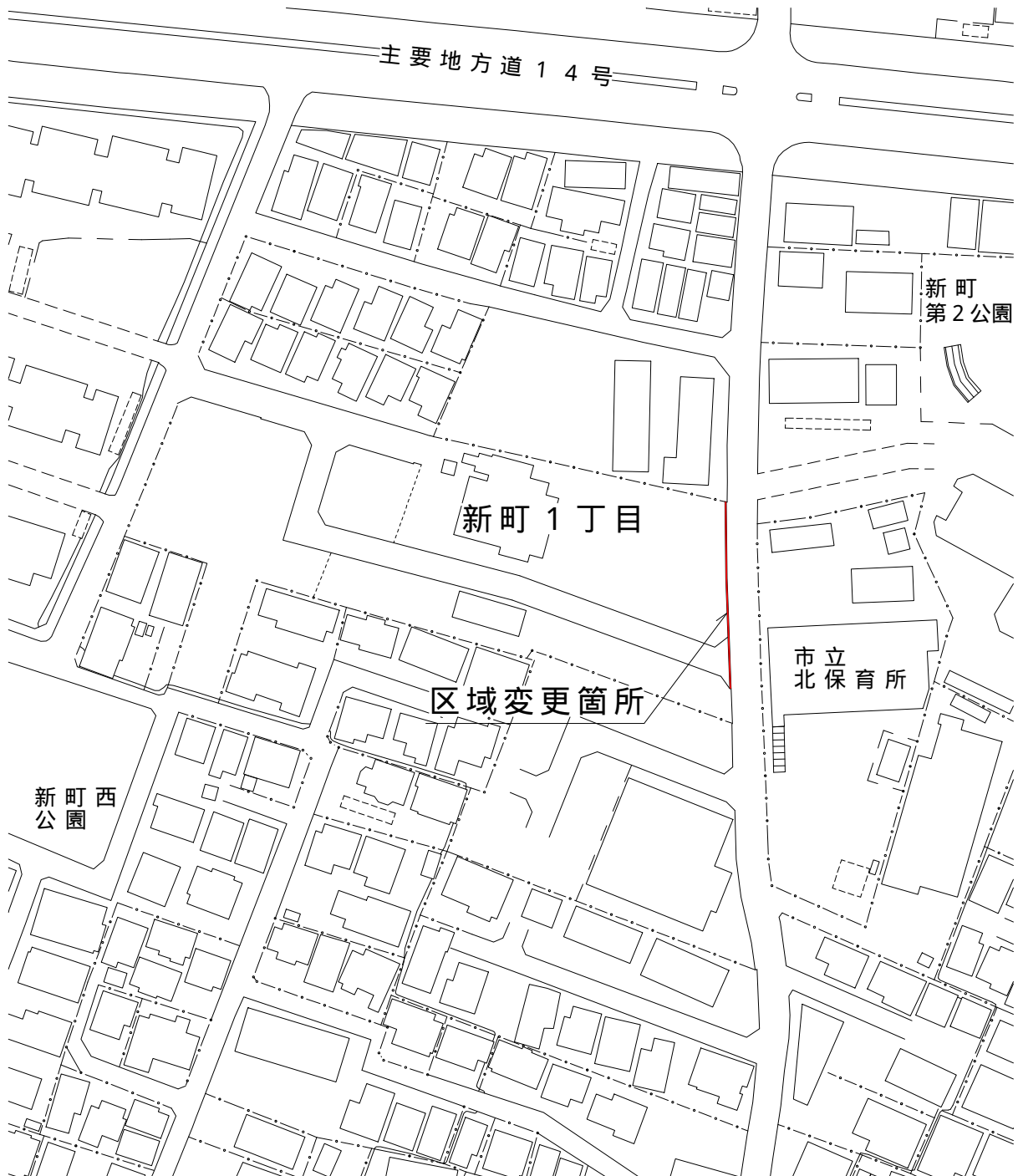
# 府中市道路線一部区域変更図

## 市道2-174号



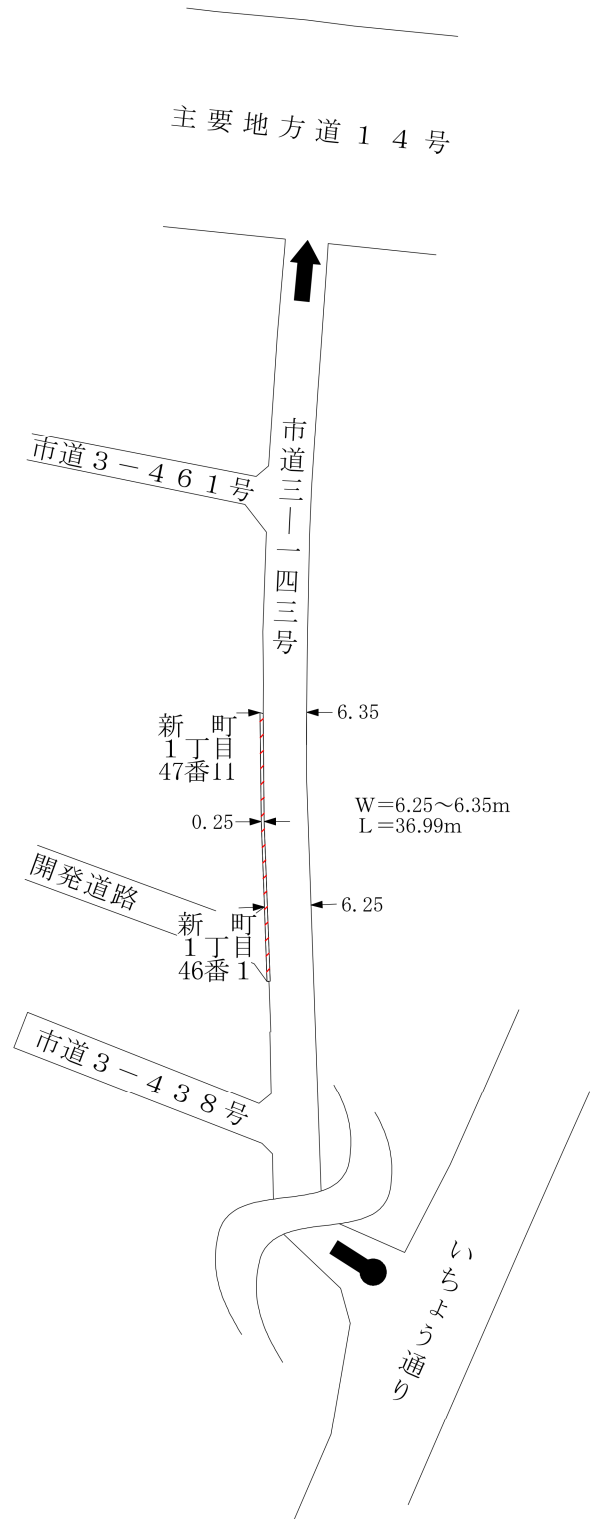
凡 例	
	区域変更箇所 供用開始区域
	起 点
	終 点

# 府中市道路線一部区域変更案内図 (市道3-143号)



# 府中市道路線一部区域変更図

## 市道3-143号



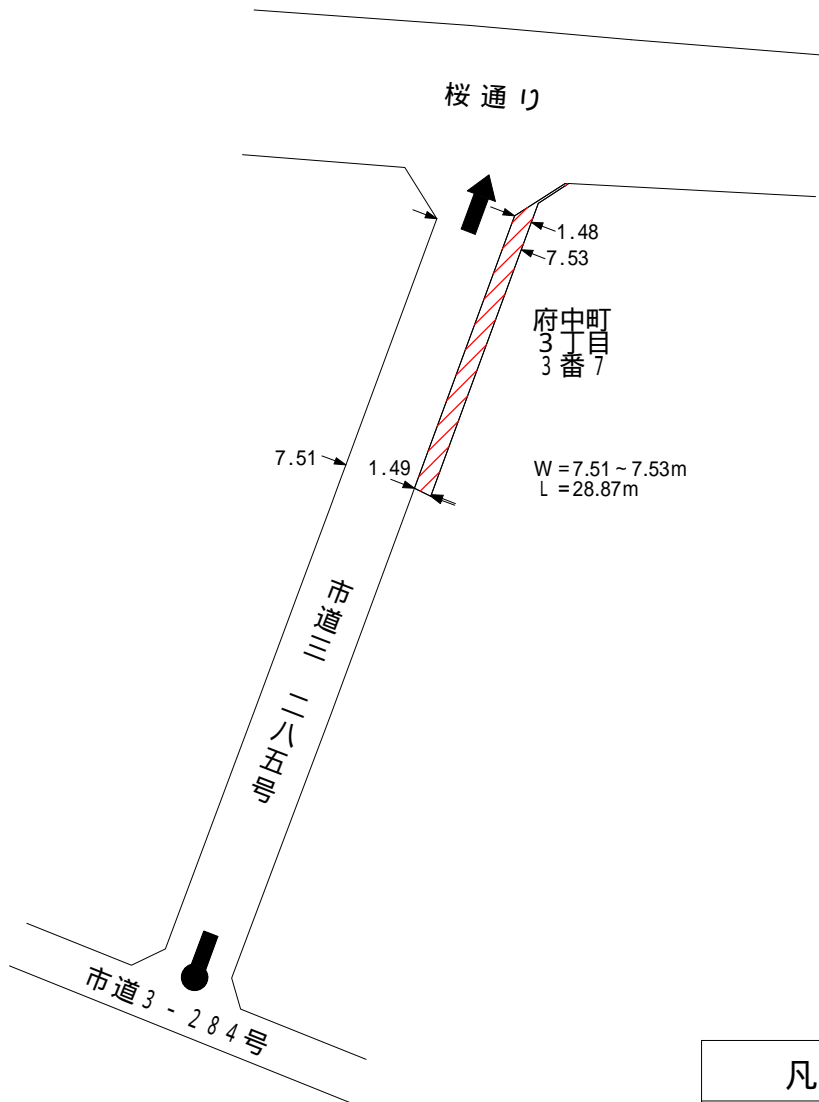
凡 例	
	区域変更箇所 供用開始区域
	起 点
	終 点

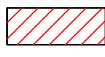


# 府中市道路線一部区域変更案内図 (市道3 - 285号)



# 府中市道路線一部区域変更図

市道3 - 285号



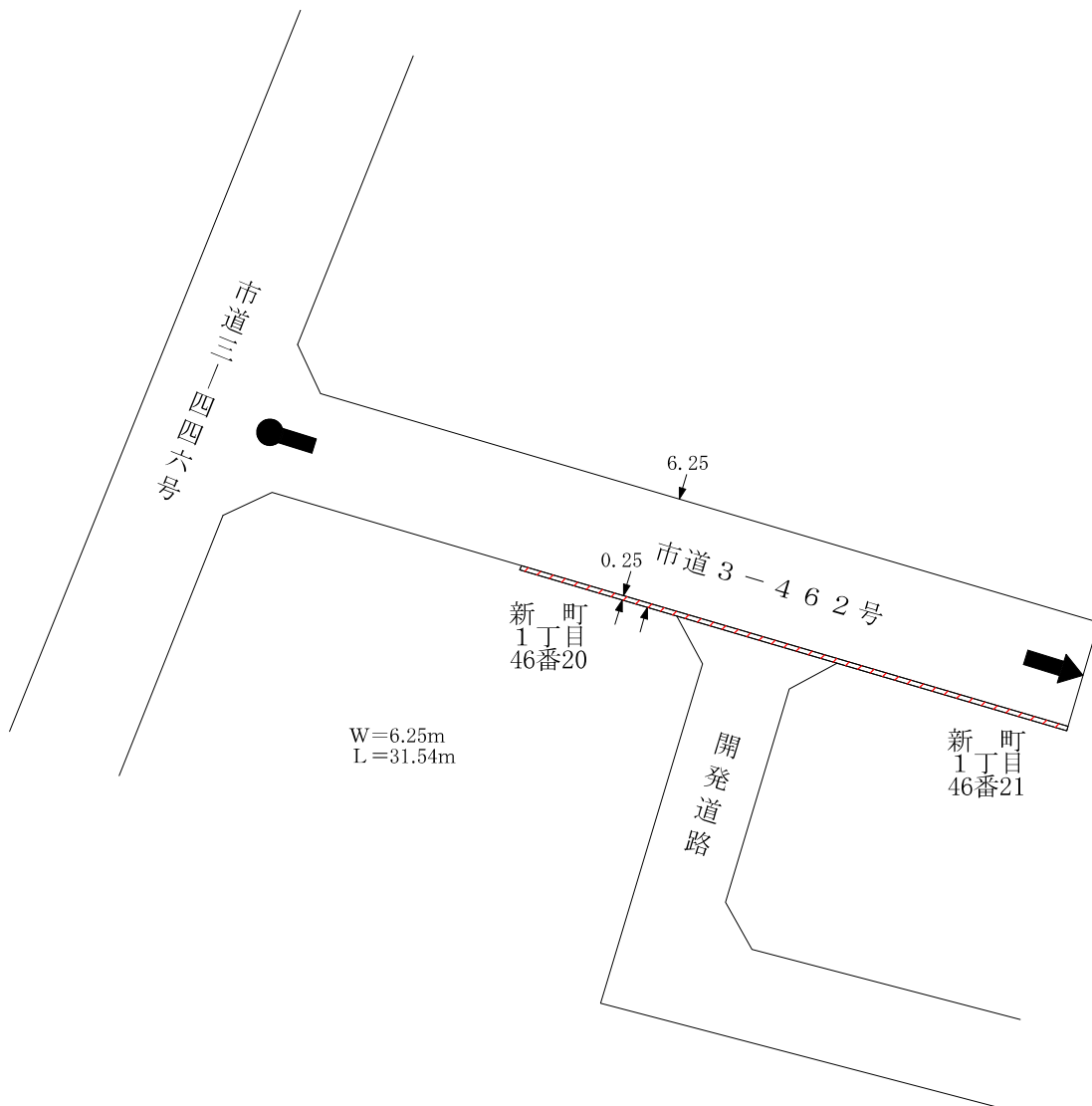
凡 例	
	区域変更箇所 供用開始区域
	起 点
	終 点

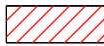


# 府中市道路線一部区域変更案内図 (市道3-462号)



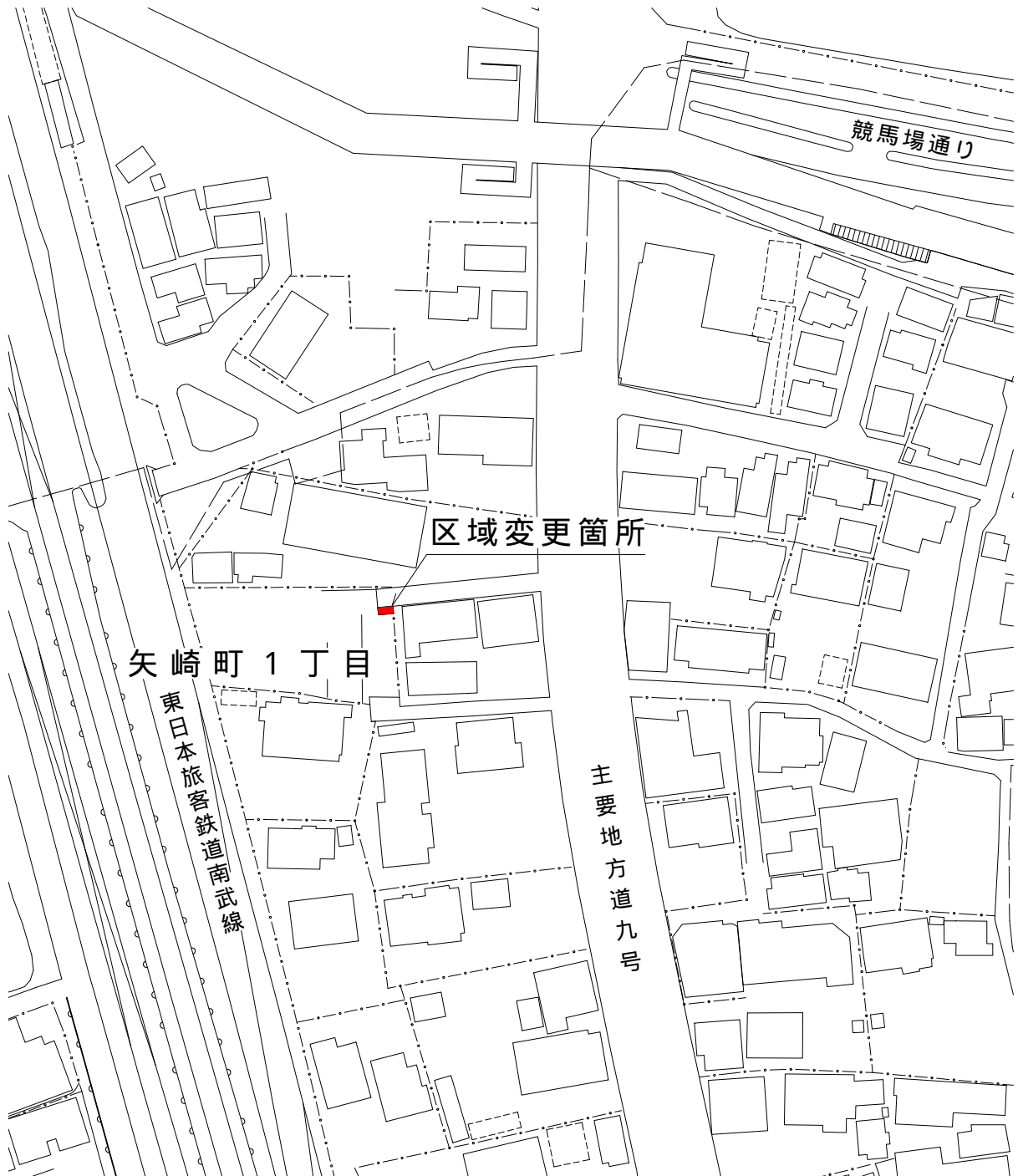
# 府中市道路線一部区域変更図

## 市道3-462号



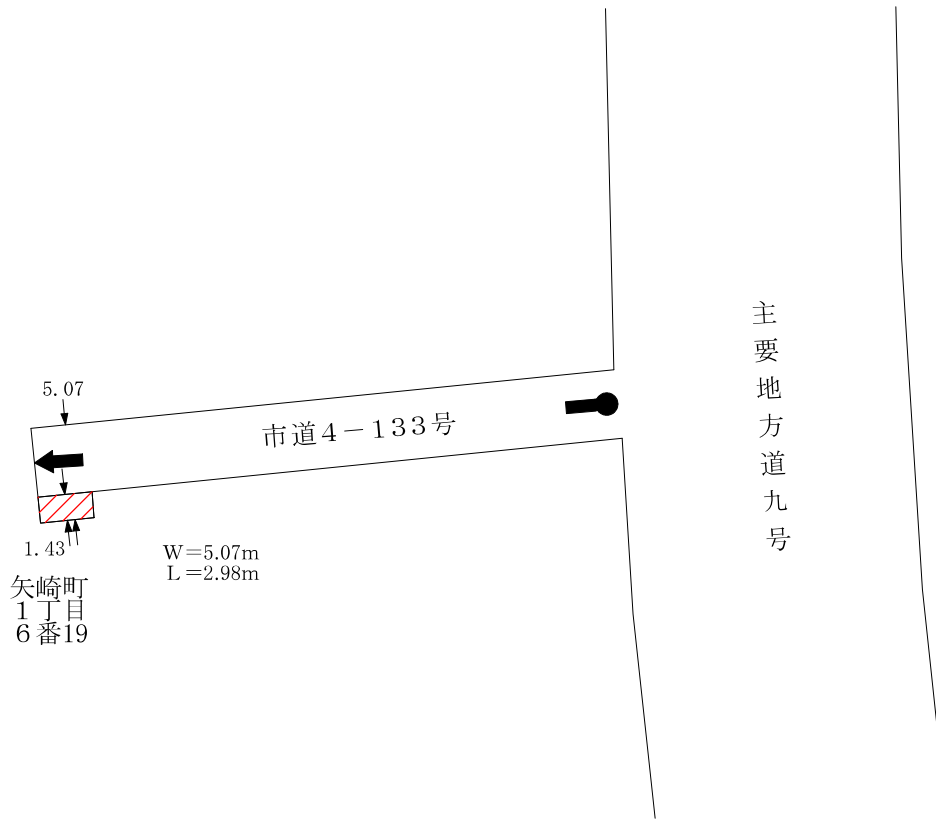
凡 例	
	区域変更箇所 供用開始区域
	起 点
	終 点

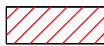


# 府中市道路線一部区域変更案内図 (市道4-133号)



# 府中市道路線一部区域変更図

市道4-133号



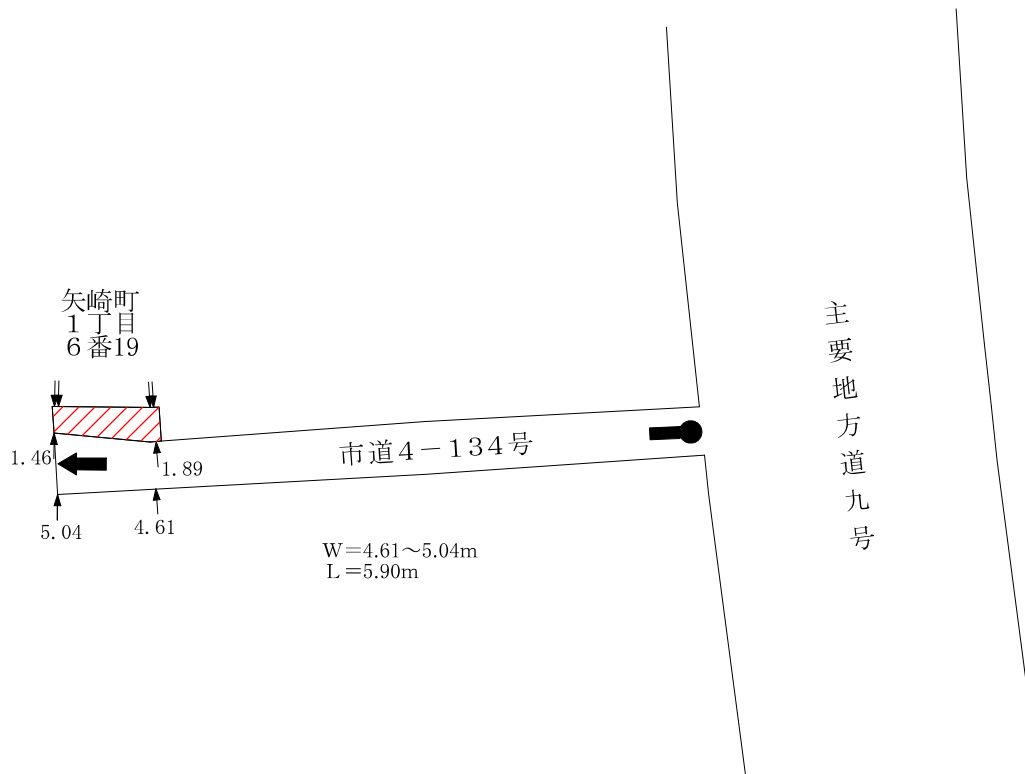
凡 例	
	区域変更箇所 供用開始区域
	起 点
	終 点

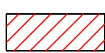


# 府中市道路線一部区域変更案内図 (市道4-134号)



# 府中市道路線一部区域変更図

市道4-134号



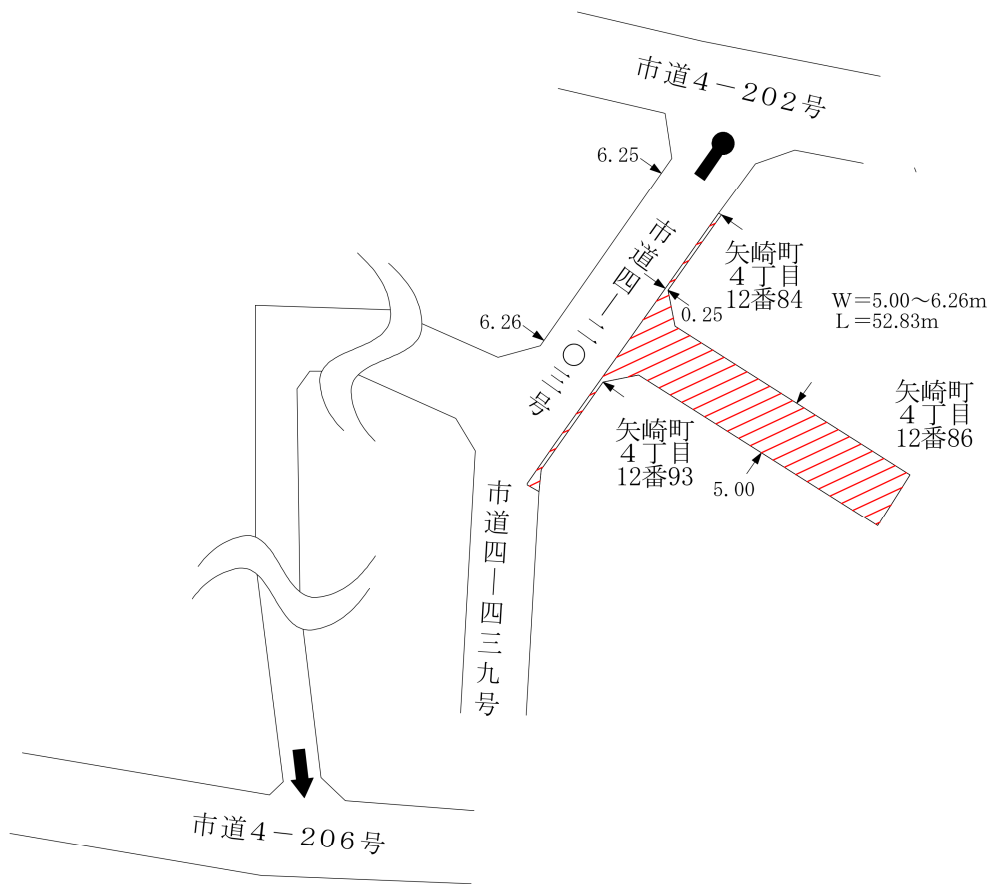
凡 例	
	区域変更箇所 供用開始区域
	起 点
	終 点




# 府中市道路線一部区域変更案内図 (市道4-203号)



# 府中市道路線一部区域変更図

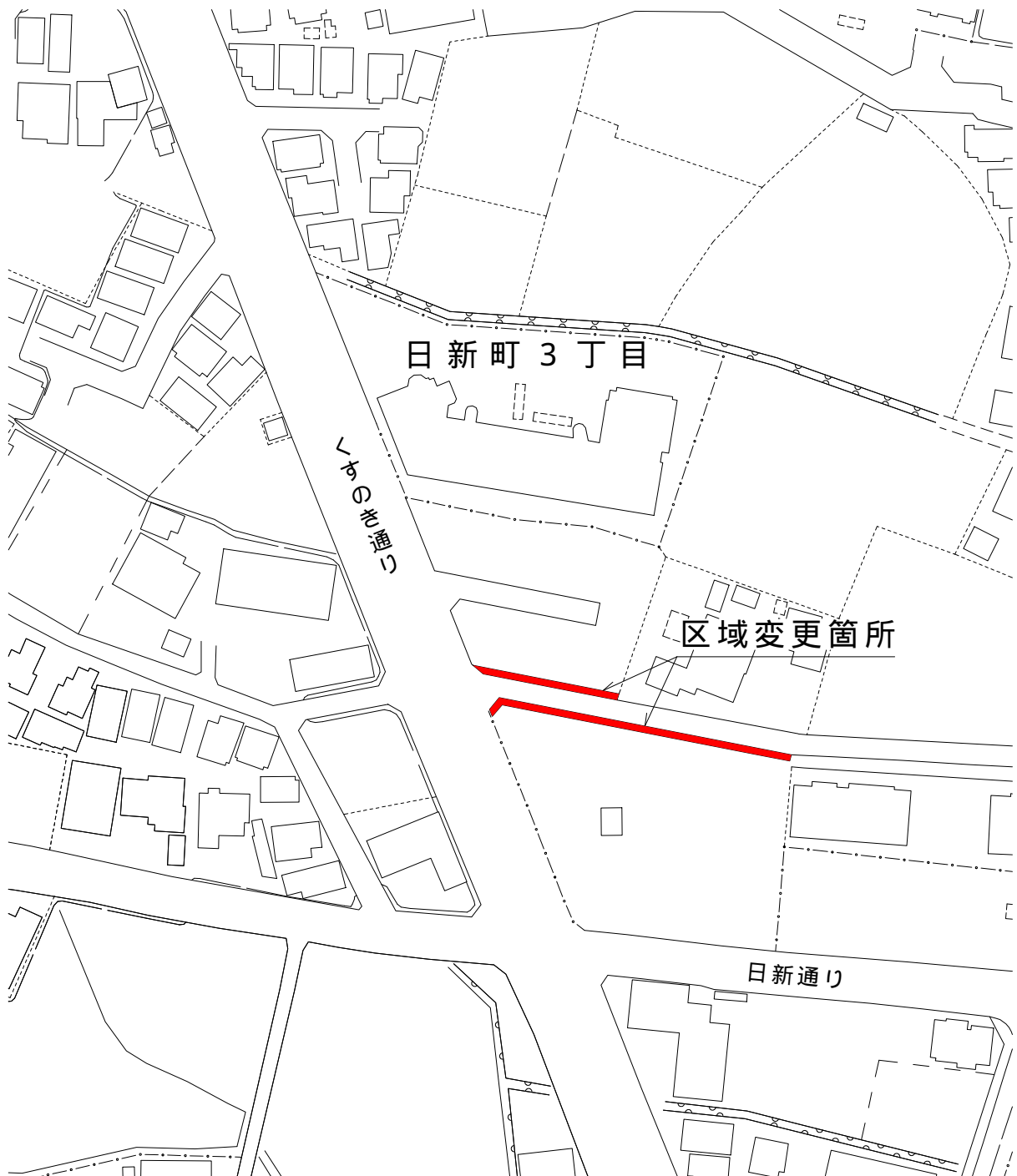
## 市道4-203号



凡 例	
	区域変更箇所 供用開始区域
	起 点
	終 点

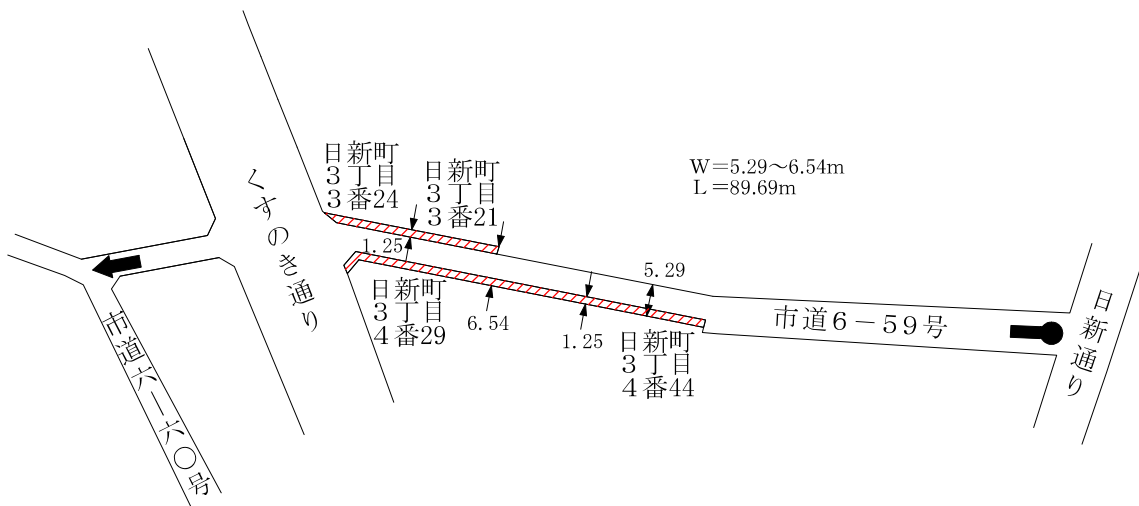
# 府中市道路線一部区域変更案内図

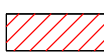


(市道6-59号)



# 府中市道路線一部区域変更図

## 市道6-59号



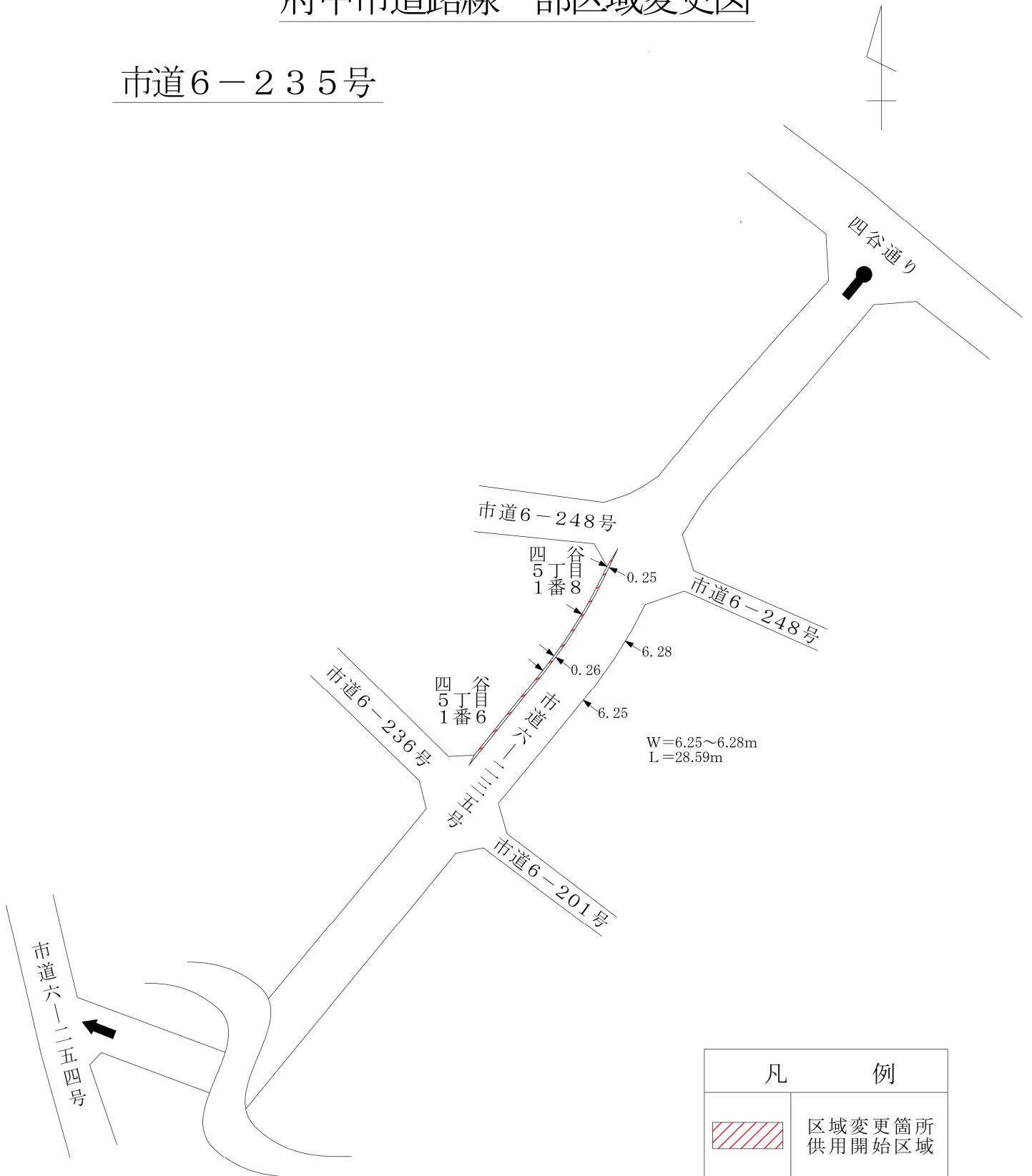
凡 例	
	区域変更箇所 供用開始区域
	起 点
	終 点

# 府中市道路線一部区域変更案内図 (市道6-235号)



# 府中市道路線一部区域変更図

## 市道6-235号

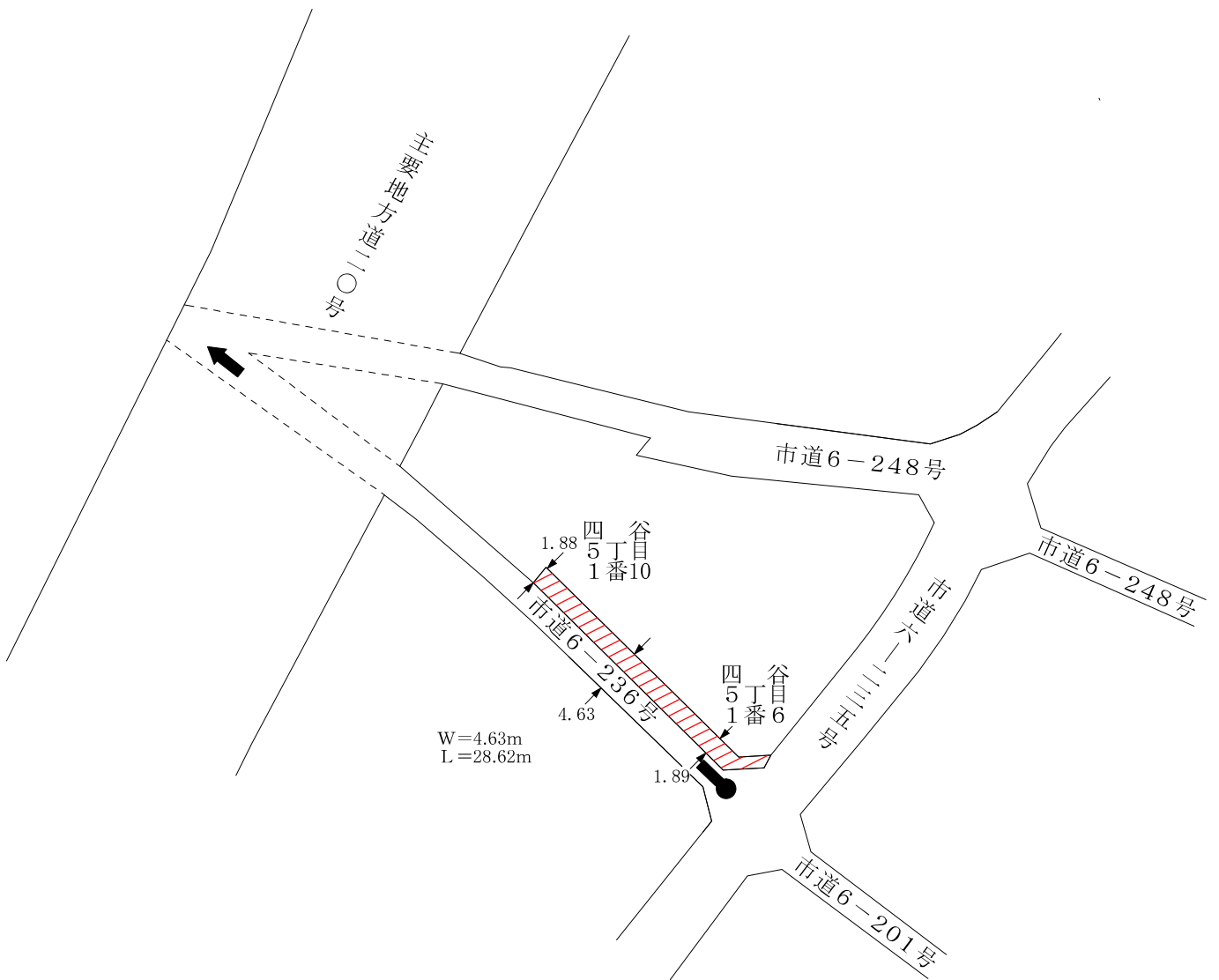





# 府中市道路線一部区域変更案内図 (市道6-236号)



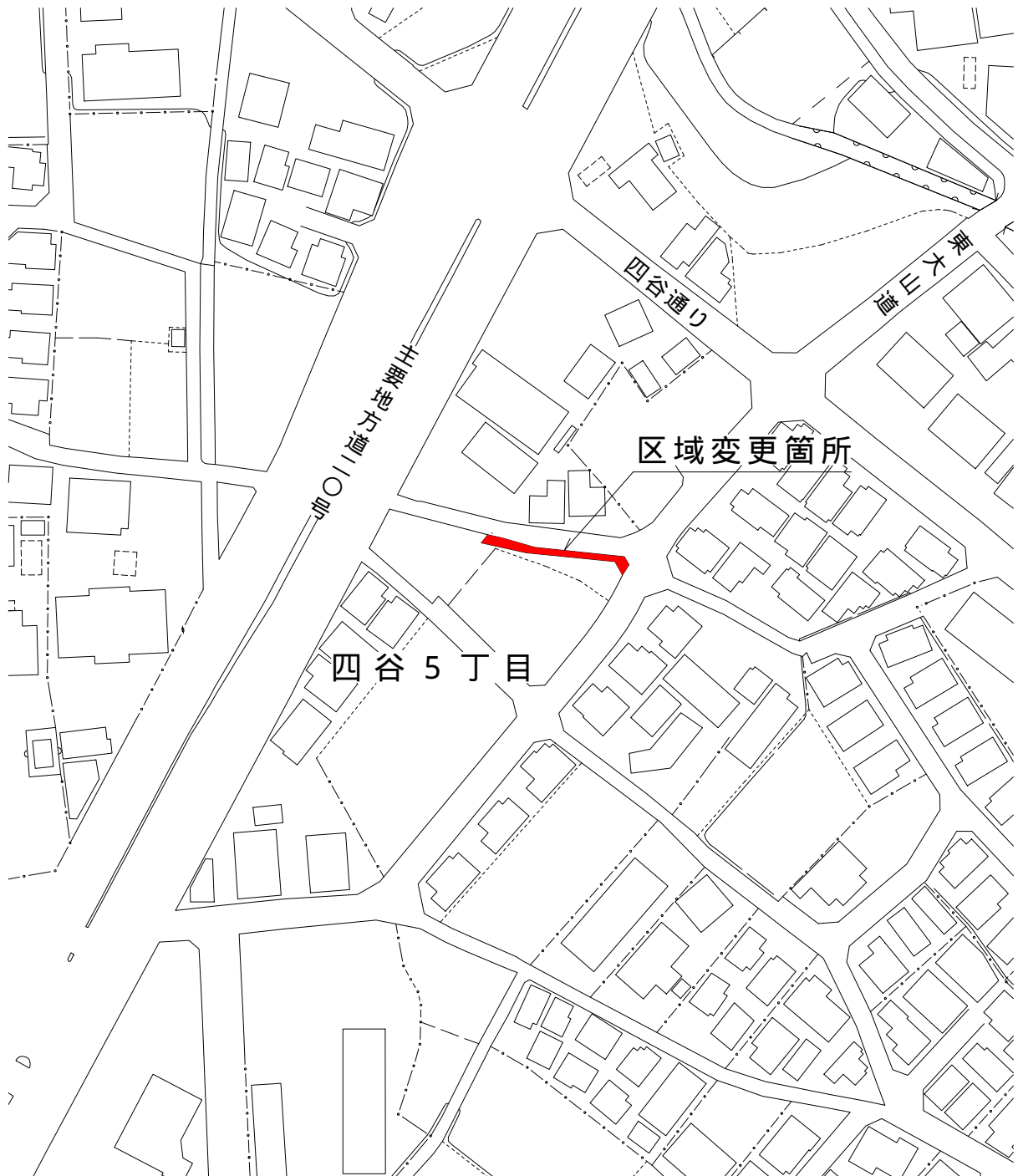
# 府中市道路線一部区域変更図

市道6-236号



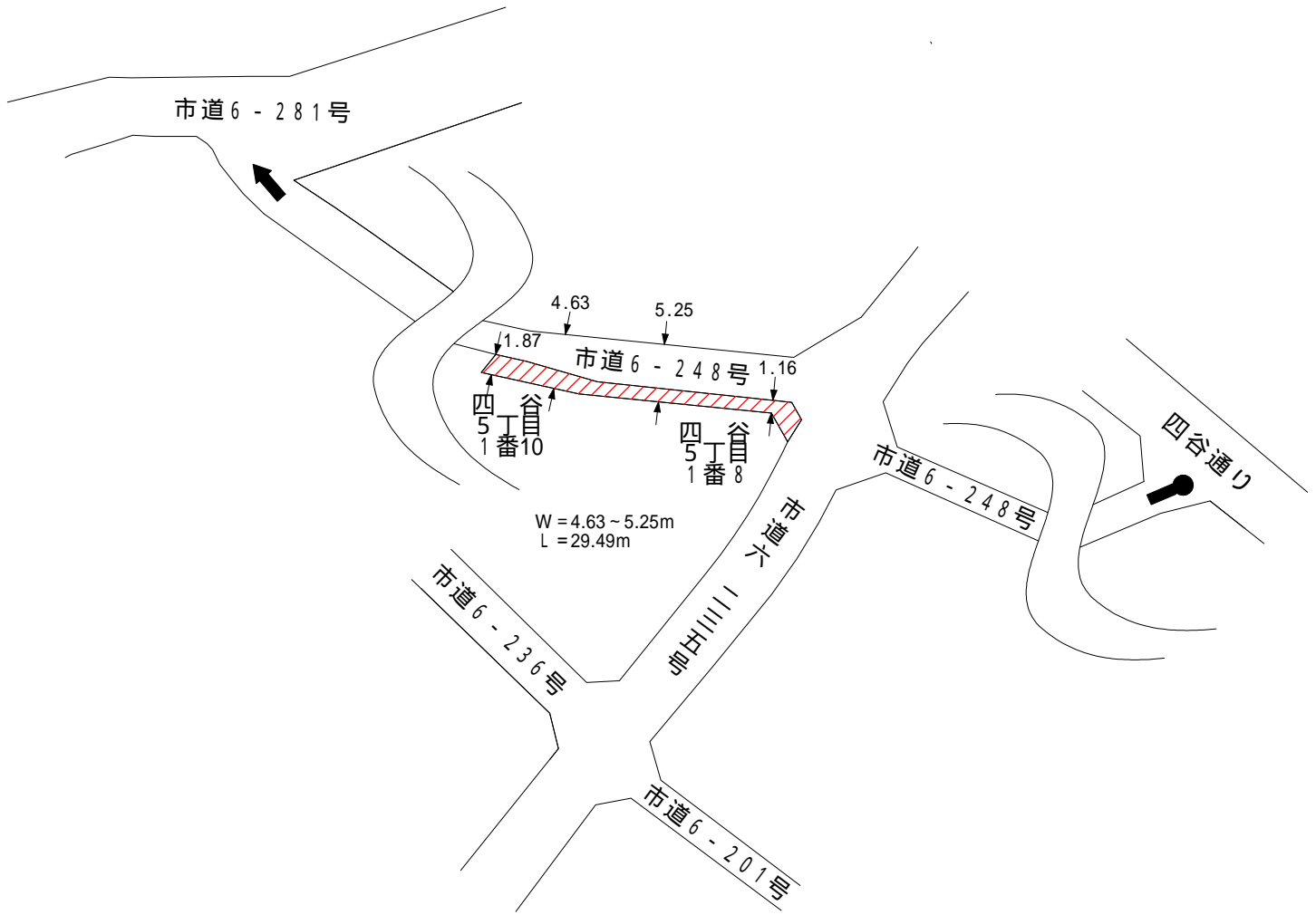
凡 例	
	区域変更箇所 供用開始区域
	起 点
	終 点

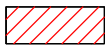


# 府中市道路線一部区域変更案内図 (市道6-248号)



# 府中市道路線一部区域変更図

## 市道6 - 248号



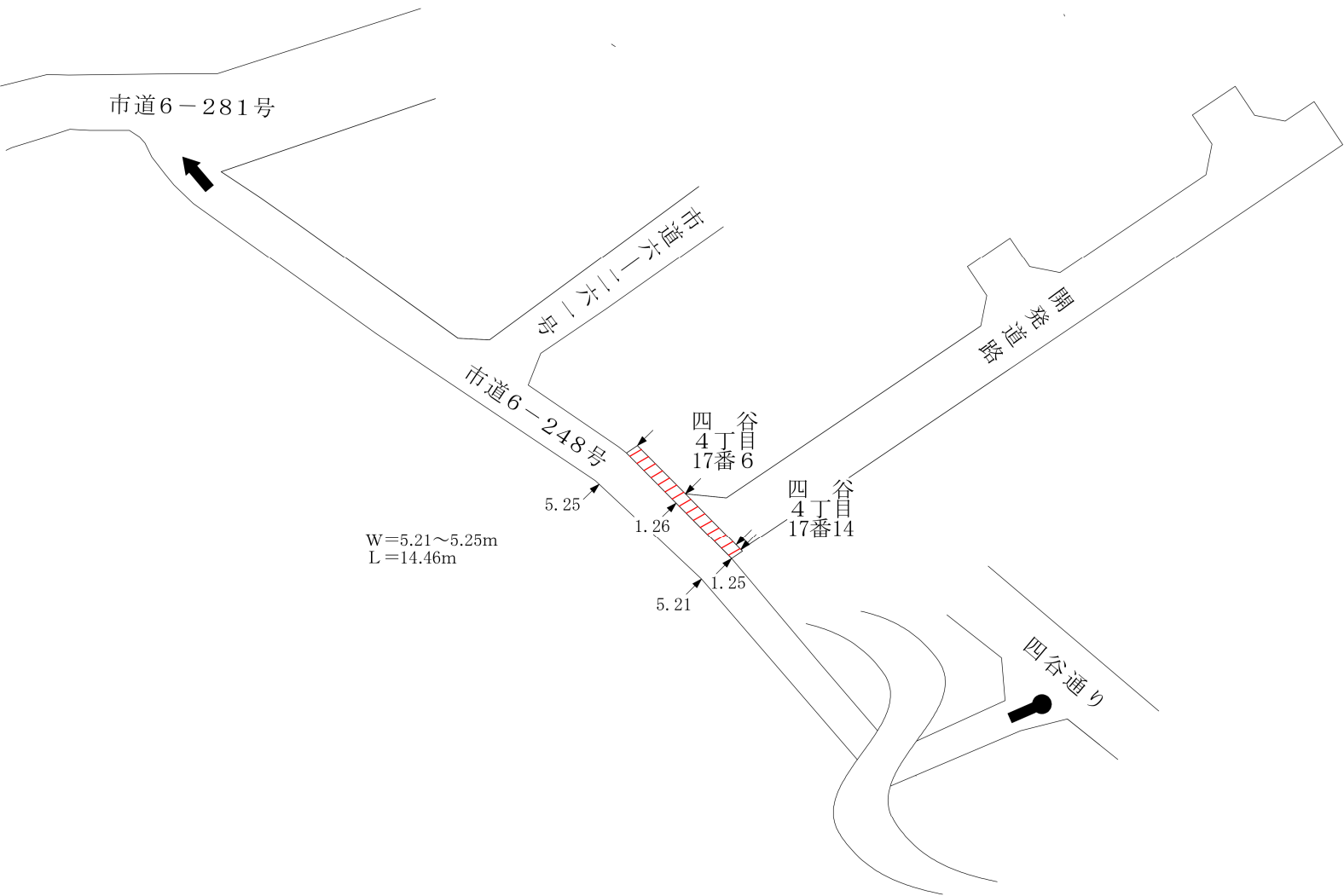
凡 例	
	区域変更箇所 供用開始区域
	起 点
	終 点




# 府中市道路線一部区域変更案内図 (市道6-248号)



# 府中市道路線一部区域変更図

## 市道6-248号



凡 例	
	区域変更箇所 供用開始区域
	起 点
	終 点