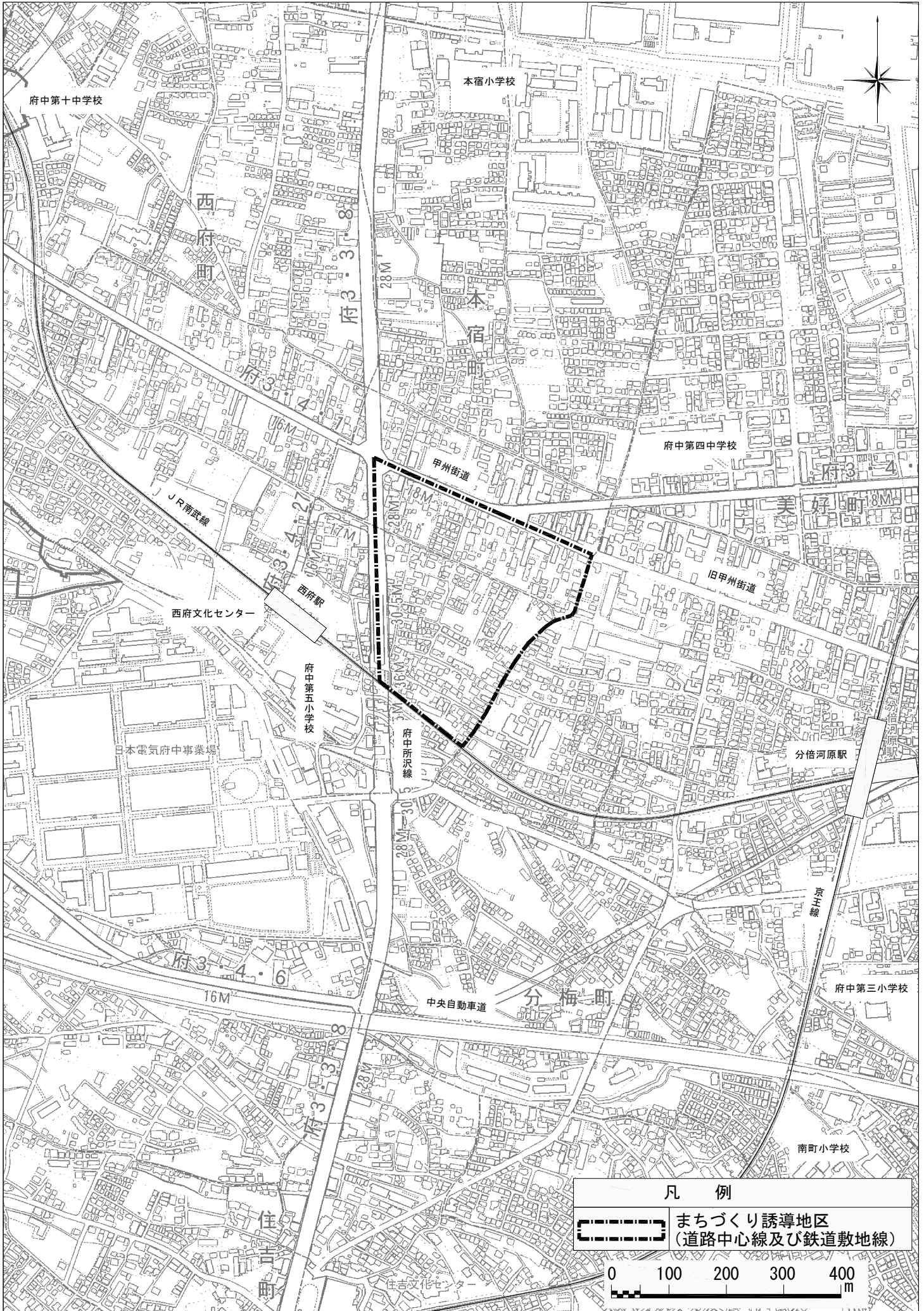
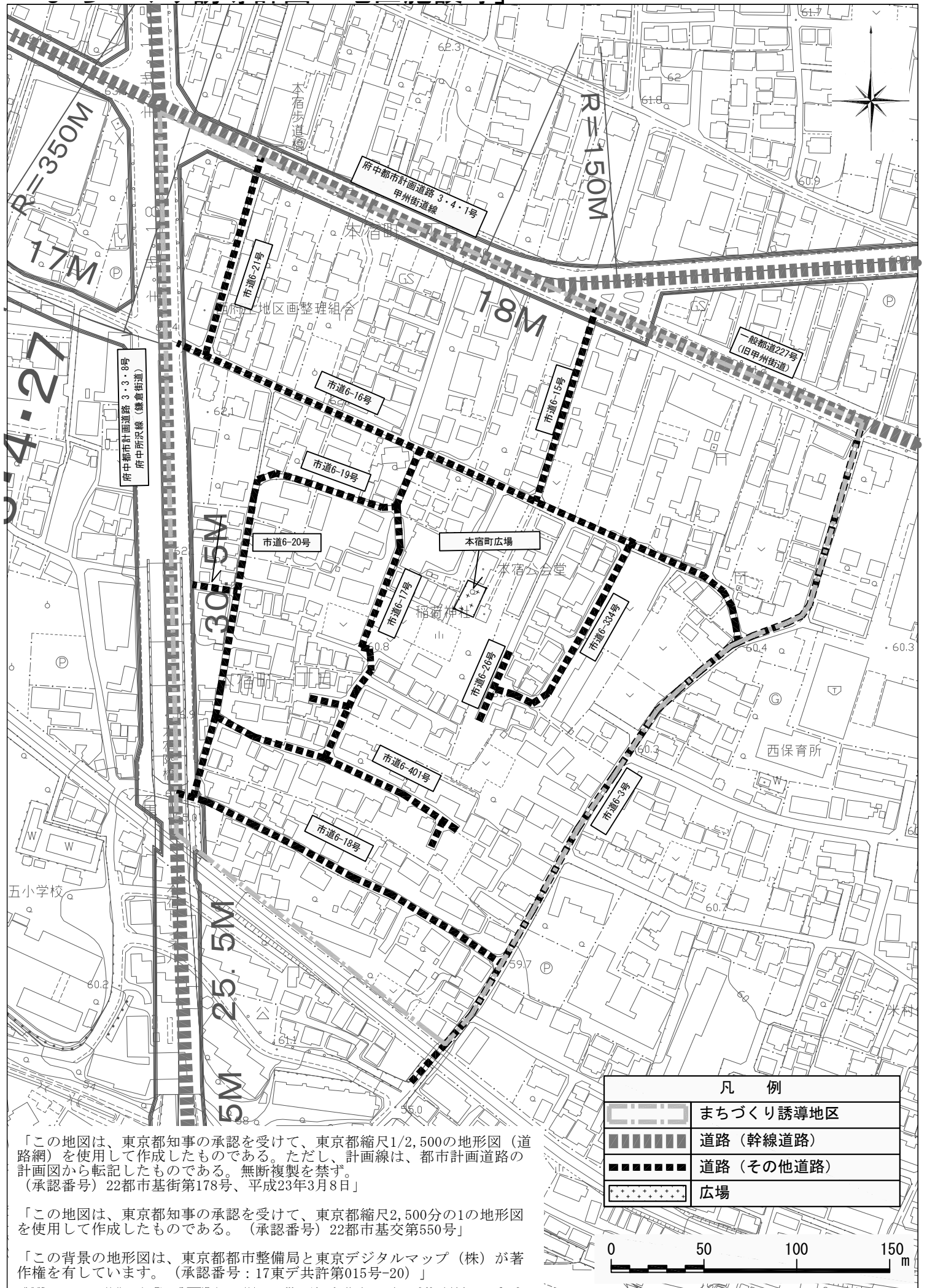


本宿町地区まちづくり誘導計画 位置図



本宿町地区まちづくり誘導計画 「地区施設等」



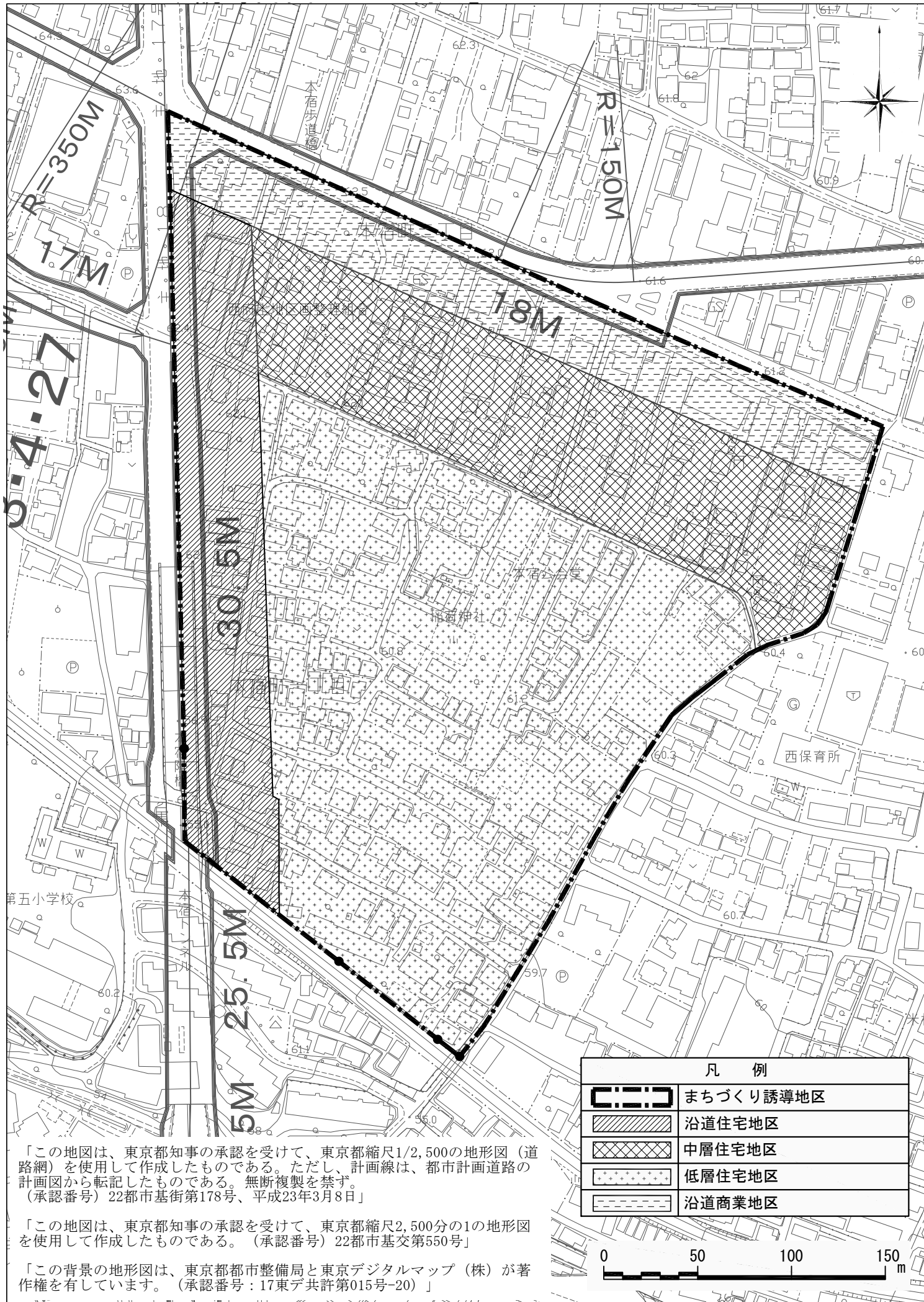
凡 例	
	まちづくり誘導地区
	道路 (幹線道路)
	道路 (その他道路)
	広場

「この地図は、東京都知事の承認を受けて、東京都縮尺1/2,500の地形図（道路網）を使用して作成したものである。ただし、計画線は、都市計画道路の計画図から転記したものである。無断複製を禁ず。（承認番号）22都市基街第178号、平成23年3月8日」

「この地図は、東京都知事の承認を受けて、東京都縮尺2,500分の1の地形図を使用して作成したものである。（承認番号）22都市基交第550号」

「この背景の地形図は、東京都都市整備局と東京デジタルマップ（株）が著作権を有しています。（承認番号：17東デ共許第015号-20）」

本宿町地区まちづくり誘導計画 「土地利用」



「この地図は、東京都知事の承認を受けて、東京都縮尺1/2,500の地形図（道路網）を使用して作成したものである。ただし、計画線は、都市計画道路の計画図から転記したものである。無断複製を禁ず。（承認番号）22都市基街第178号、平成23年3月8日」

「この地図は、東京都知事の承認を受けて、東京都縮尺2,500分の1の地形図を使用して作成したものである。（承認番号）22都市基交第550号」

「この背景の地形図は、東京都都市整備局と東京デジタルマップ（株）が著作権を有しています。（承認番号：17東デ共許第015号-20）」

凡 例	
	まちづくり誘導地区
	沿道住宅地区
	中層住宅地区
	低層住宅地区
	沿道商業地区

