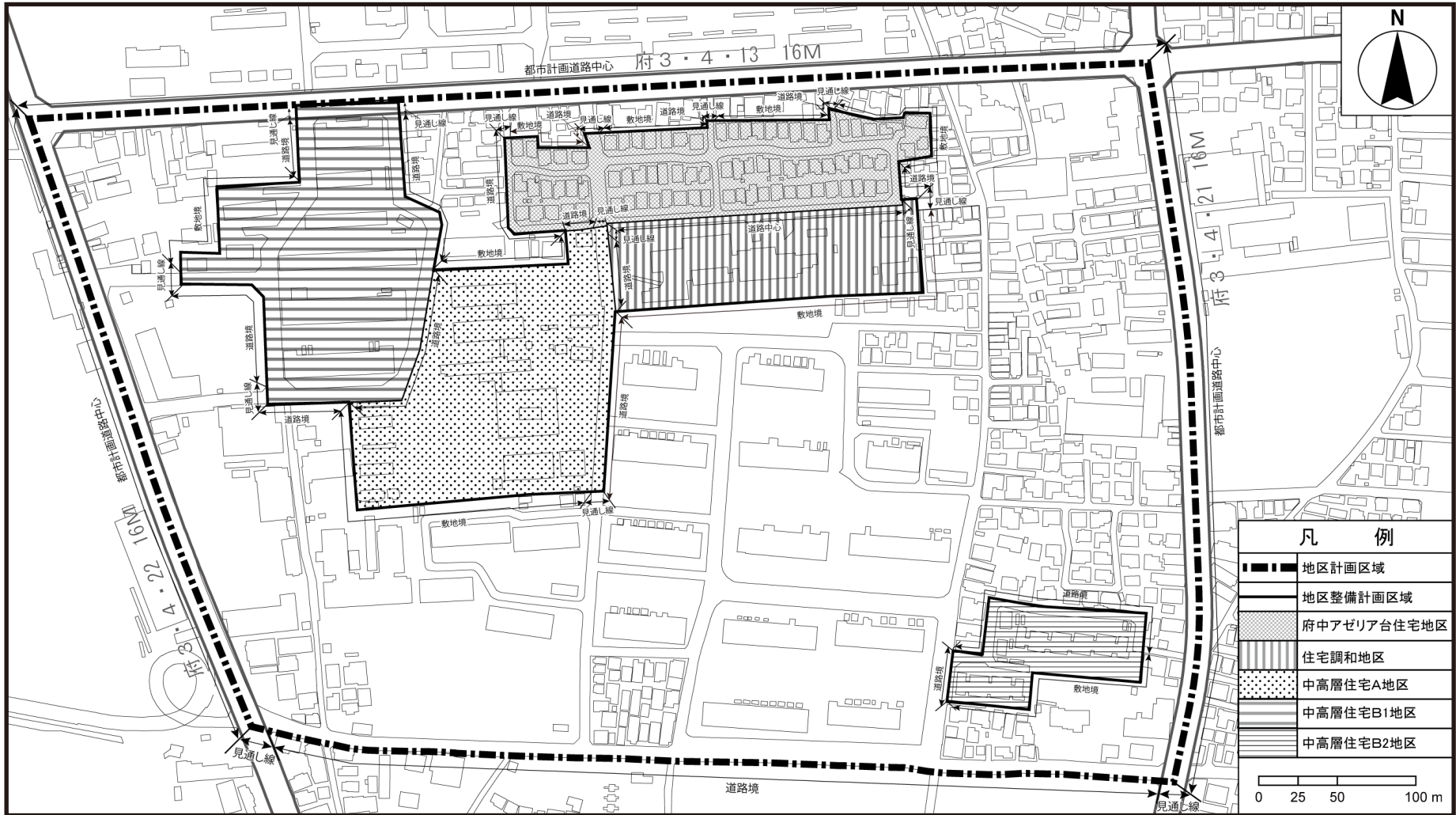
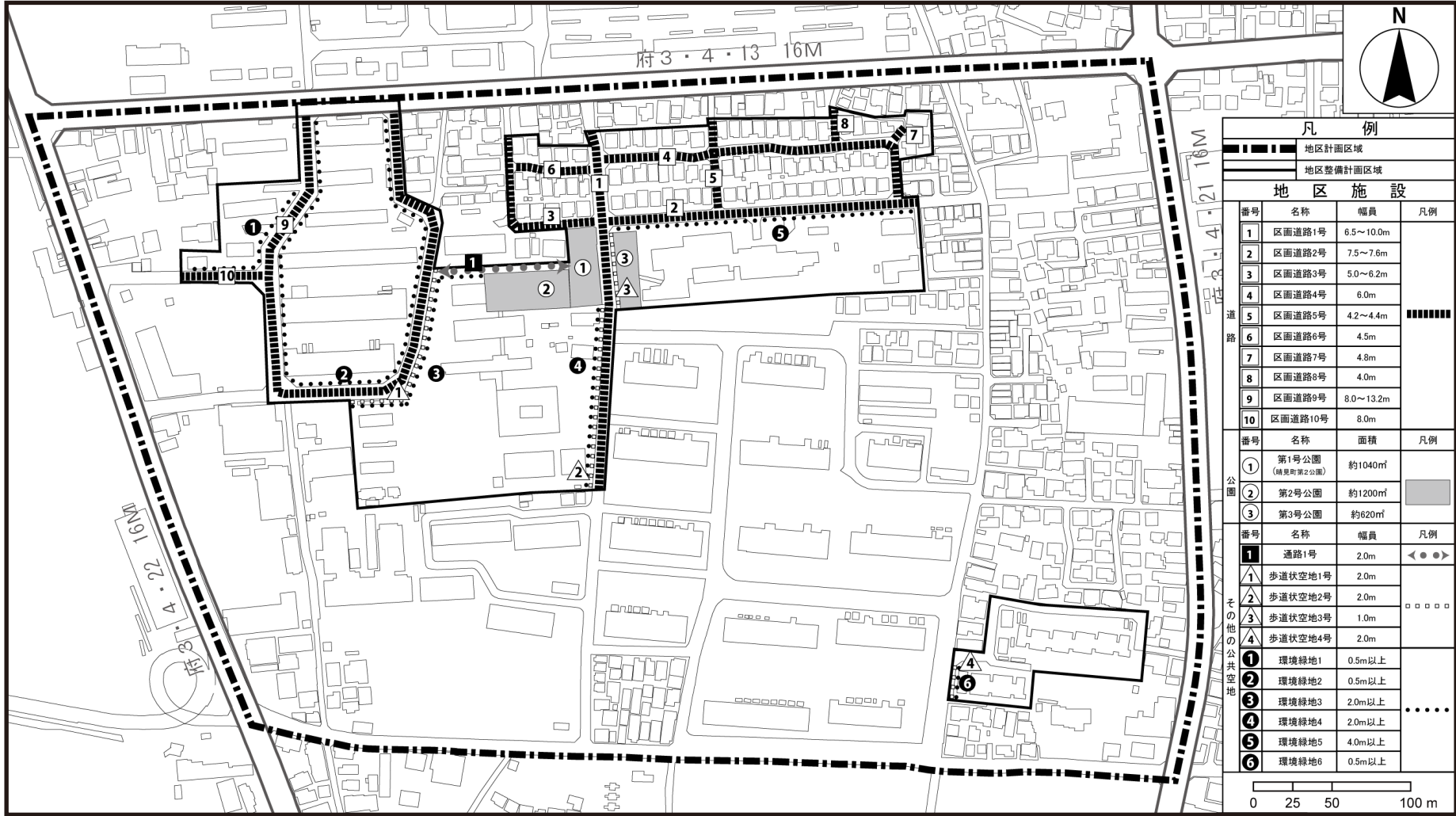


■晴見町地区地区計画 計画図1 ■

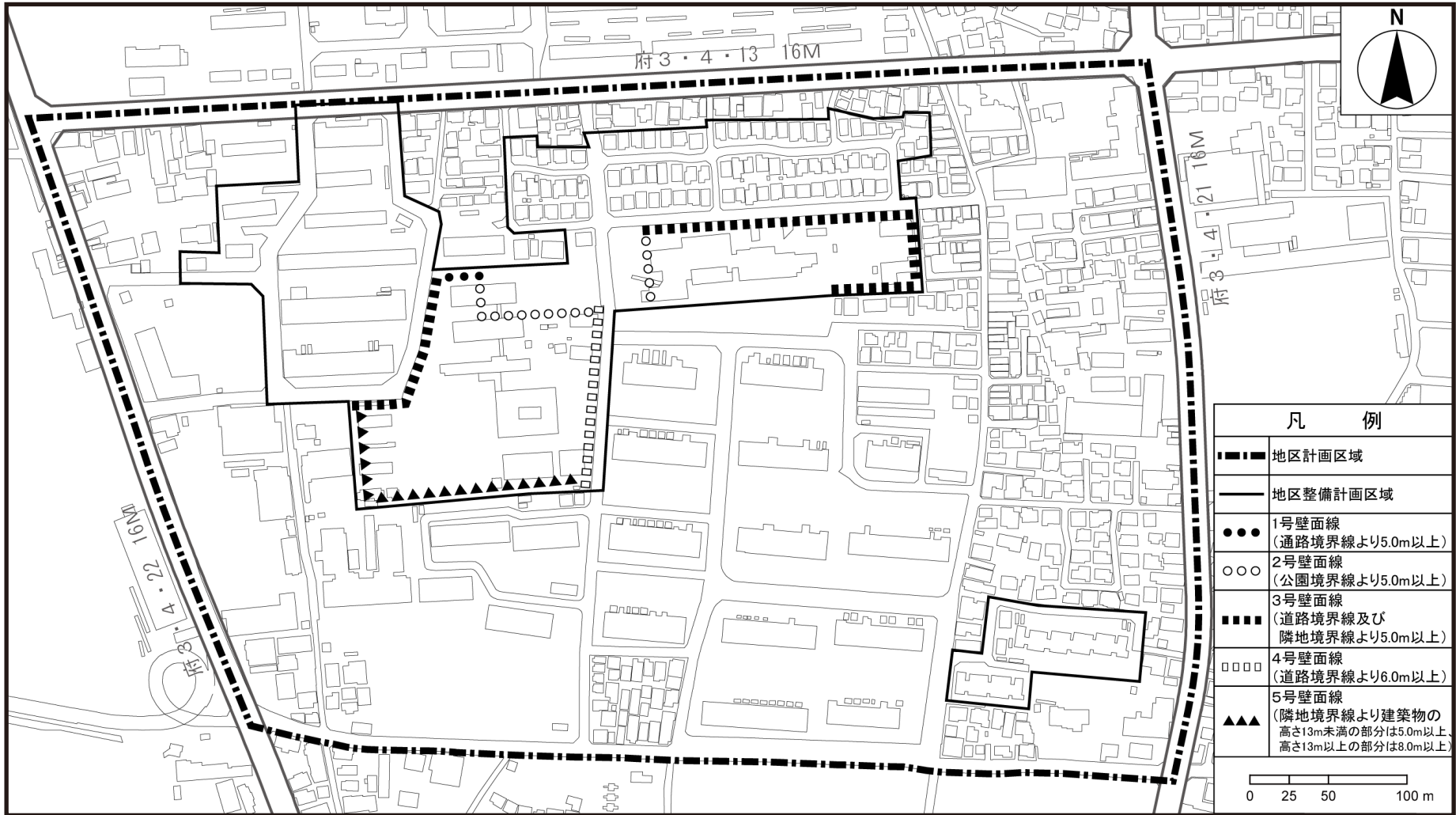


■晴見町地区地区計画 計画図2■



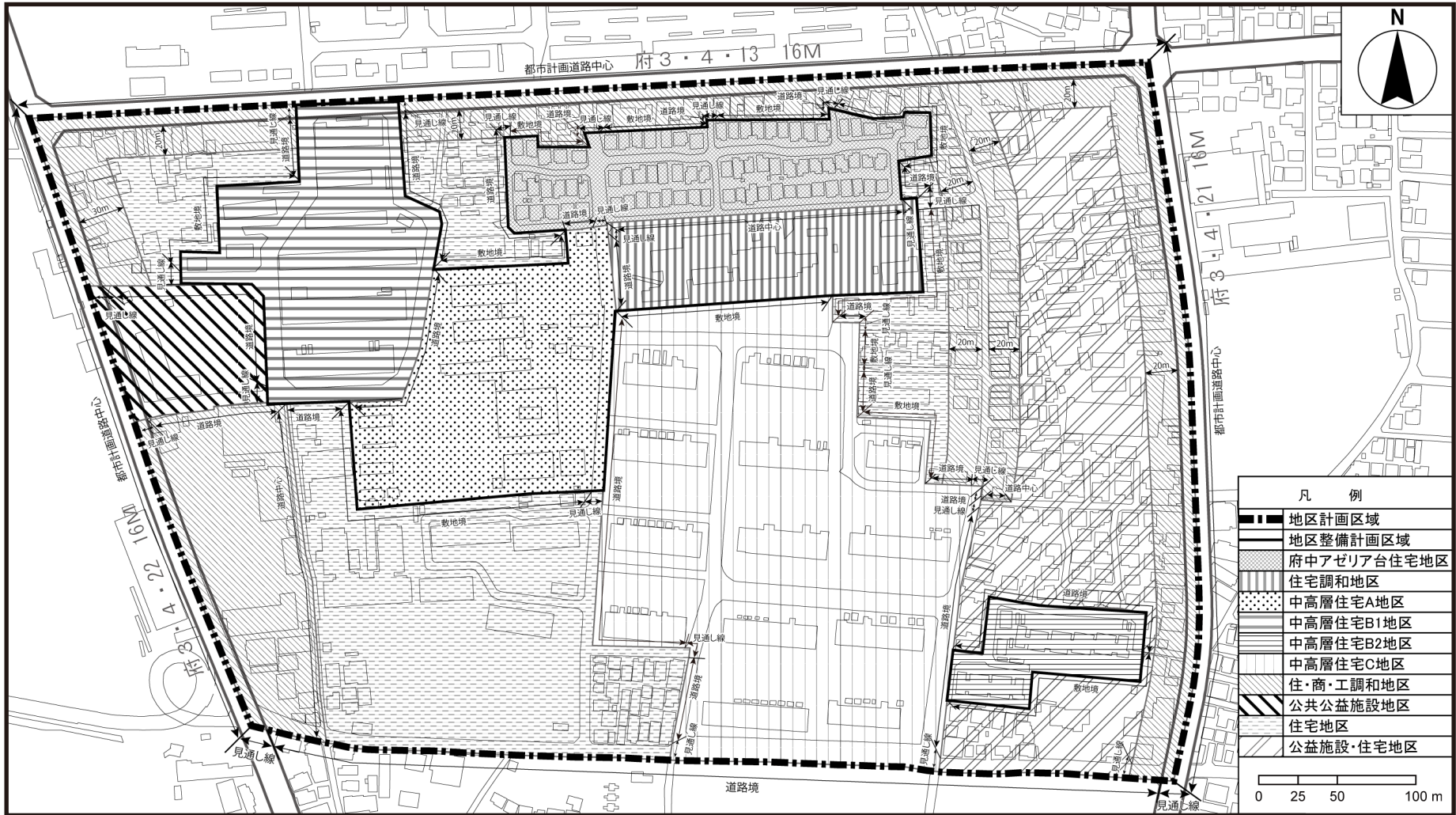
凡例			
地区計画区域			
地区整備計画区域			
地区施設			
番号	名称	幅員	凡例
1	区画道路1号	6.5~10.0m	■■■■■■■■■■
2	区画道路2号	7.5~7.6m	
3	区画道路3号	5.0~6.2m	
4	区画道路4号	6.0m	
5	区画道路5号	4.2~4.4m	
6	区画道路6号	4.5m	
7	区画道路7号	4.8m	
8	区画道路8号	4.0m	
9	区画道路9号	8.0~13.2m	
10	区画道路10号	8.0m	
番号	名称	面積	凡例
①	第1号公園 (晴見町第2公園)	約1040㎡	■
②	第2号公園	約1200㎡	
③	第3号公園	約620㎡	
番号	名称	幅員	凡例
1	通路1号	2.0m	◀●●▶
1	歩道状空地1号	2.0m	□□□□
2	歩道状空地2号	2.0m	
3	歩道状空地3号	1.0m	
4	歩道状空地4号	2.0m	
1	環境緑地1	0.5m以上	●●●●
2	環境緑地2	0.5m以上	
3	環境緑地3	2.0m以上	
4	環境緑地4	2.0m以上	
5	環境緑地5	4.0m以上	
6	環境緑地6	0.5m以上	

■晴見町地区地区計画 計画図3■



凡 例	
———	地区計画区域
———	地区整備計画区域
●●●	1号壁面線 (通路境界線より5.0m以上)
○○○	2号壁面線 (公園境界線より5.0m以上)
———	3号壁面線 (道路境界線及び 隣地境界線より5.0m以上)
□□□	4号壁面線 (道路境界線より6.0m以上)
▲▲▲	5号壁面線 (隣地境界線より建築物の 高さ13m未満の部分は5.0m以上 高さ13m以上の部分は8.0m以上)
0 25 50 100 m	

■晴見町地区地区計画 方針付図1■



凡 例	
	地区計画区域
	地区整備計画区域
	府中アゼリア台住宅地区
	住宅調和地区
	中高層住宅A地区
	中高層住宅B1地区
	中高層住宅B2地区
	中高層住宅C地区
	住・商・工調和地区
	公共公益施設地区
	住宅地区
	公益施設・住宅地区

■晴見町地区地区計画 方針付図2■

