

地区別カルテ（新町文化センター圏域）

地区現況

- 地区人口は25,401人（全市に占める割合9.4%）であり、新町や浅間町3丁目に特に集中している。
- 老年人口は6,556人、高齢化率は25.8%であり、府中市の中でも**高齢化が進んでいる**。
- 地区内には、路線バスが7路線、ちゅうバスが1路線運行しており、「**府中駅**」「**国分寺駅**」「**国立駅**」「**武蔵小金井駅**」「**東府中駅**」にアクセスすることができる。
- 栄町1・3丁目や幸町3丁目などの一部で、**交通空白地域**や**交通不便地域**となっている。

【地区概要】

<新町エリア>

人口・世帯等		
面積	2.91km ²	
地域	浅間町、天神町3-4丁目、新町、浅間町3-4丁目、幸町、幸町3丁目一部	
世帯（全市に占める割合）	11,903世帯 9.4%	
人口（全市に占める割合）	25,401人 9.8%	
3区分人口	0～14歳	2,914人 11.5%
	15～64歳	15,931人 62.7%
	65歳以上	6,556人 25.8%
	75歳以上(再掲)	3,545人 14.0%

※面積・世帯・人口は幸町3丁目を全て含まない。

<府中市全体>

人口・世帯等		
面積	29.43km ²	
世帯	126,160世帯	
人口	260,232人	
3区分人口	0～14歳	34,082人 13.1%
	15～64歳	169,156人 65.0%
	65歳以上	56,994人 21.9%
	75歳以上(再掲)	29,604人 11.4%

【人口・世帯等の基準日】
令和2年1月1日現在。
【出典】
住民基本台帳より。

<地区内の福祉施設>

地域資源	施設名	
高齢者	地域包括支援センター	府中市地域包括支援センターしんまち
	認知症対応型共同生活介護(グループホーム)	「ニューマンライフケア府中グループホーム」
	小規模多機能型居宅介護	「セントケアホーム府中新町」
	看護小規模多機能型居宅介護	「セントケア看護小規模府中新町」
障害のある人	指定特定相談支援事業所	指定特定相談支援事業所サポートにん
	日中活動施設	「ワークショップさかえ」 「あすホーム」 「府中ほほみ福祉園」
子ども子育て	障害児通所施設	「ドリームボックス浅間町」 「さほクラブ」
	グループホーム	「廣布寮」
	市立保育所	「北保育所」
	私立保育園	「めぐみ第二保育園」
	認証保育所	「府中北プーケイシユ」 「田中保育所」 「ゆな保育園」 「おとたな保育園」
	幼稚園	「私立明星幼稚園」 「私立三好幼稚園」 「私立府中野幼稚園」
	小学校	「市立府中第六小学校」 「市立府中第九小学校」 「市立新町小学校」 「私立明星小学校」
	中学校	「市立府中第五中学校」 「市立浅間中学校」 「私立明星中学校」
	学童クラブ	「府中学童クラブ」 「第九学童クラブ」 「新町学童クラブ」
	文化・コミュニティ	「新町文化センター」 「生涯学習センター」 「府中市美術館」 「府中の森芸術劇場」 「新町図書館(新町文化センター内)」 「生涯学習センター図書館(生涯学習センター内)」
上記以外の主な公共施設	「府中刑務所」 「府中出張所(英語)」 「府中法務部」 「府中法務部支店」 「府中法務部支店」 「府中法務部支店」	



図 地区現況図（人口、施設立地、運行ルート）

表 地区内の公共交通

路線	起終点	便数
国01（京王バス）	府中営業所～東芝前～国立駅南口	6便
武66（京王バス）	府中営業所～府中高校～武蔵小金井駅南口	2便（日・祝のみ）
寺91（京王バス）	府中駅～明星学苑～国分寺駅南口	87便
寺92（京王バス）	府中駅～栄町1丁目～国分寺駅	49便
武71（京王バス）	府中駅～一本木～武蔵小金井駅南口	53便
武73（京王バス）	府中駅～学園通郵便局～武蔵小金井駅南口	106便
府75（京王バス）	東府中駅～浅間町3丁目～武蔵小金井駅南口	54便
多磨町ルート（ちゅうバス）	府中駅～多磨町	21便

公共交通の利用状況

- 地区内で利用が多いちゅうバスのバス停は、「**生涯学習センター**」となっている。一方、「**府中市美術館**」「**市民聖苑前**」においては、**利用が少ない**。
- 市全体と比較すると、**路線バスの利用が非常に多い**地域となっている。
- 公共交通の満足度を見ると、18.1%が不満と回答しており、市全体と比べてやや割合が多い。
- 公共交通の不満点としては、「バスの本数が少ない（25.3%）」の回答が最も多いが、市全体と比較するとその割合が少ない。
- その他「**自転車駐車が足りない**（21.3%）」「**自転車の走行環境が悪い**（17.3%）」であった。

【利用状況】

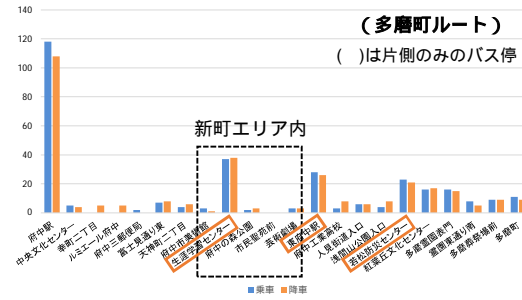


図 バス停別の乗降車数（ちゅうバス利用者アンケートより）

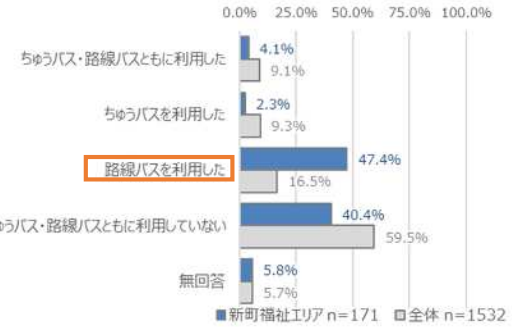


図 公共交通の利用状況（市民アンケートより）

【公共交通に対する満足度】

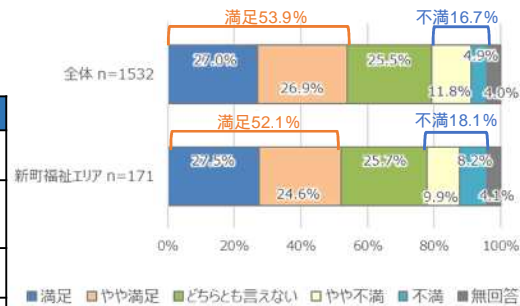


図 公共交通に対する満足度



図 公共交通の不満点

住民の声 民生委員 アンケート

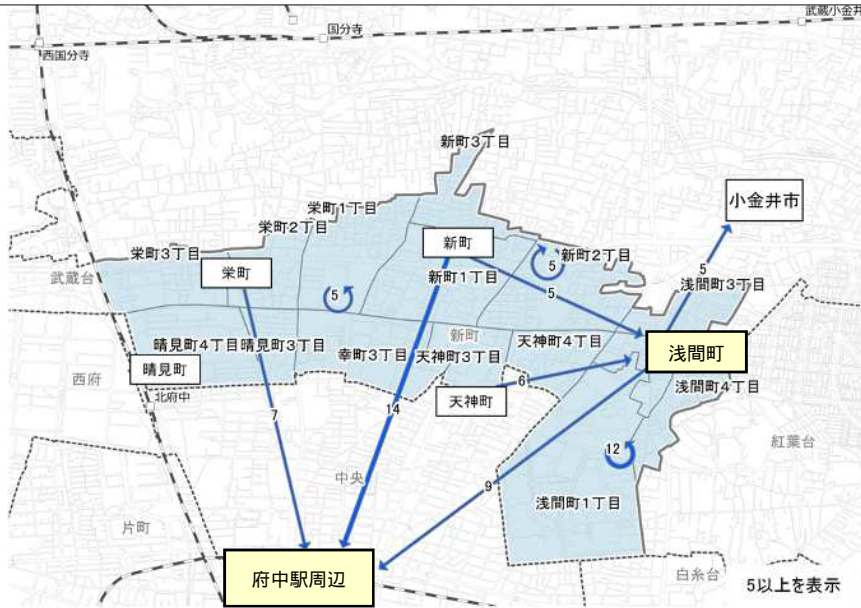
- 悪天候時の府中～国分寺の路線バスは混みすぎて乗れない。（栄町1丁目 40代 男性）
- ちょりんスポットを復活させてほしい。（新町2丁目 20代 女性）（新町1丁目 70代 男性）（幸町3丁目 40代 女性）など
- スーパーは歩いて10～15分のところにあるが、脚の悪い一人暮らしの老人が多く、途中で疲れて道端に座り込んでいるのに度々出くわす。
- 通院に不便を感じている方が多い。

地区別カルテ（新町文化センター圏域）

移動特性（市民アンケートより）

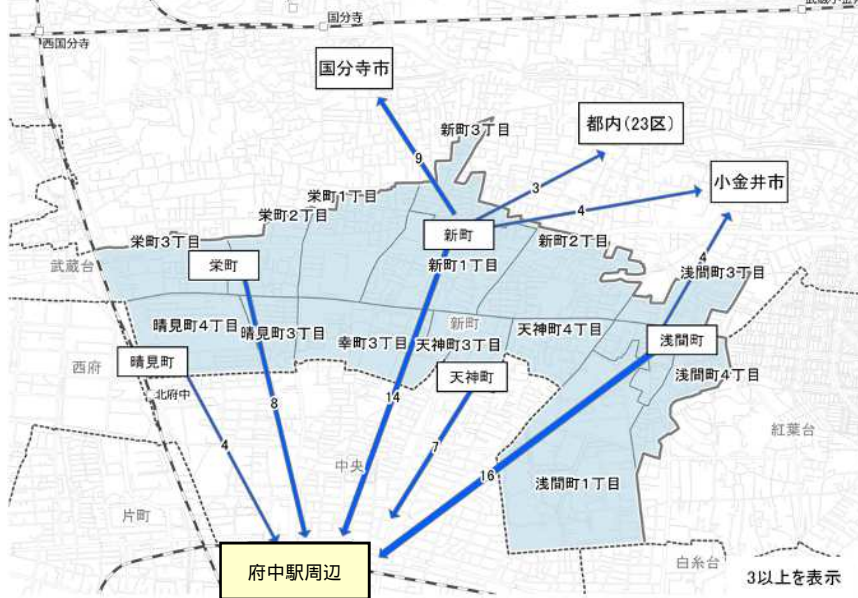
【日用品の買い物】

- 日用品の買い物先としては、「**府中駅周辺**」「**浅間町**」が多い。
- 栄町内、新町内、浅間町内といった地区内で買い物を済ませる傾向が見られる。
- 一部、浅間町から「**小金井市**」への移動も見られる。



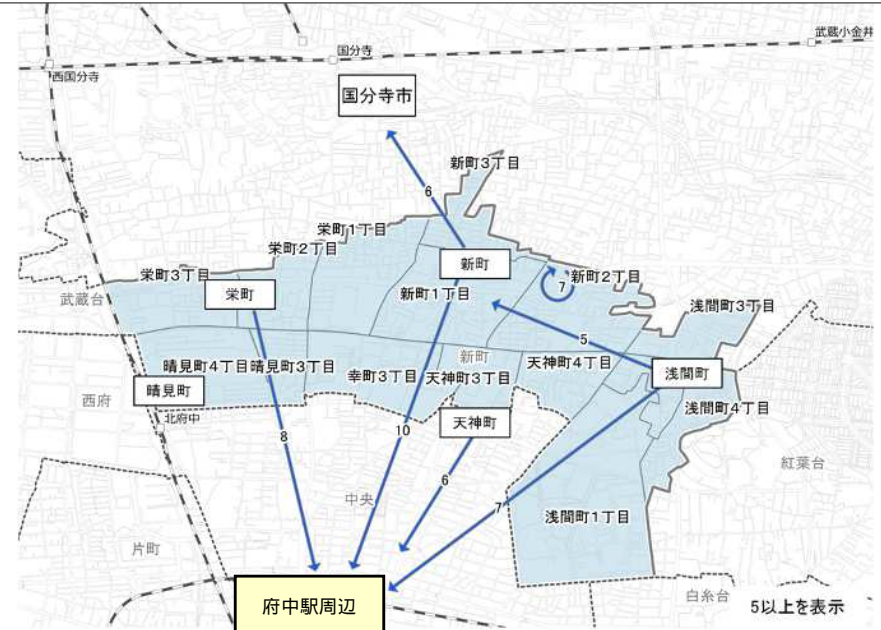
【日用品以外の買い物】

- 日用品以外の買い物先は「**府中駅周辺**」への買い物が多い。
- その他、新町・浅間町から「**小金井市**」、新町から「**国分寺市**」への移動も見られる。



【通院】

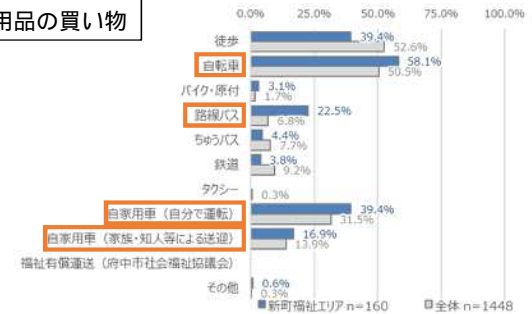
- 通院先は、「**府中駅周辺**」「**新町**」が多い。
- 限定的ではあるが、新町から「**国分寺市**」への通院も見られる。



【交通手段】

- 用事別の交通手段は図のとおりである。
- 公共交通の利用状況を市全体と比べるといずれの用事においても、**自転車・路線バス・自家用車（自分で運転・家族等の送迎）の利用が多い傾向がある。**
- 一方、**ちゅうバス・鉄道の利用は少ない傾向がみられる。**

日用品の買い物



通院



日用品以外の買い物



地区別カルテ（新町文化センター圏域）

【通勤状況】

- 約50%が「週に3回以上」、約56%が「週に1回以上」の通勤をしている。
- 通勤先は「都内（調布市、新宿区、渋谷区など）」が多く、市内に勤務している割合は33.7%であった。
- 交通手段は、「自転車（40.0%）」「自家用車（自分で運転）（32.1%）」「徒歩（25.7%）」が多い。
- 市全体と比べて、「路線バス（22.9%）」の利用が多い。

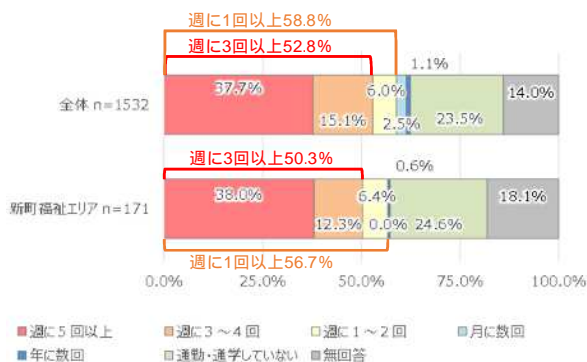


図 通勤の頻度

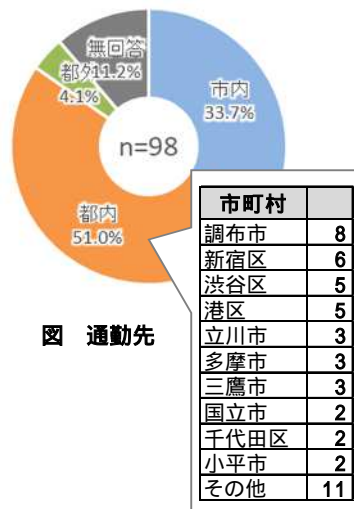


図 通勤先

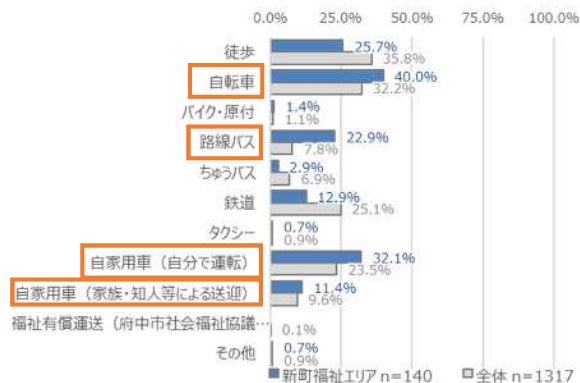


図 通勤時の移動手段

【日常的に利用する鉄道駅】

- 「府中駅」の利用が最も多い、次いで「国分寺駅」「武蔵小金井駅」の利用も多い。
- 鉄道駅までの交通手段は、自転車・路線バスが多く、雨天時は、路線バスを利用する割合がさらに高まる。
- 一方、ちゅうバスの利用は見られなかった。



図 日常的に利用する駅

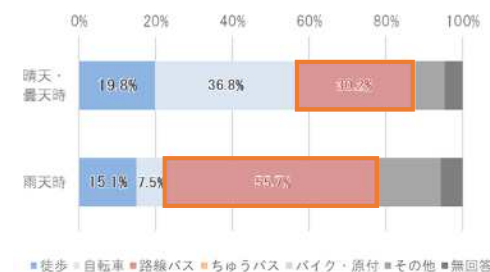


図 駅までの交通手段

地区の現状・問題点と課題

【現状・問題点】

- 生活圏が多様で、府中駅周辺だけでなく、国分寺駅や武蔵小金井駅方面への移動も見られる。
- 日常的な買い物や通院、通勤において、路線バスの利用が多い地区である。
- 自家用車の利用割合も多く、マイカー依存が生じている。
- 自転車利用が多い地区であり、府中駅周辺の駐輪場に関する要望が他地区よりも多く挙げられている。

【課題】

- 府中駅、国分寺駅、武蔵小金井駅周辺へのアクセス性の維持に向けた検討が必要である。
- 自転車の利用環境の向上に向けた検討が必要である。