

1 再編対象路線の整理

再編対象路線抽出の考え方

再編対象路線候補の抽出方法

重複課題、長大課題、収支課題、移動ニーズ課題及び需給課題を踏まえ、これらの課題に関連するバス路線を再編対象路線の候補として抽出する。

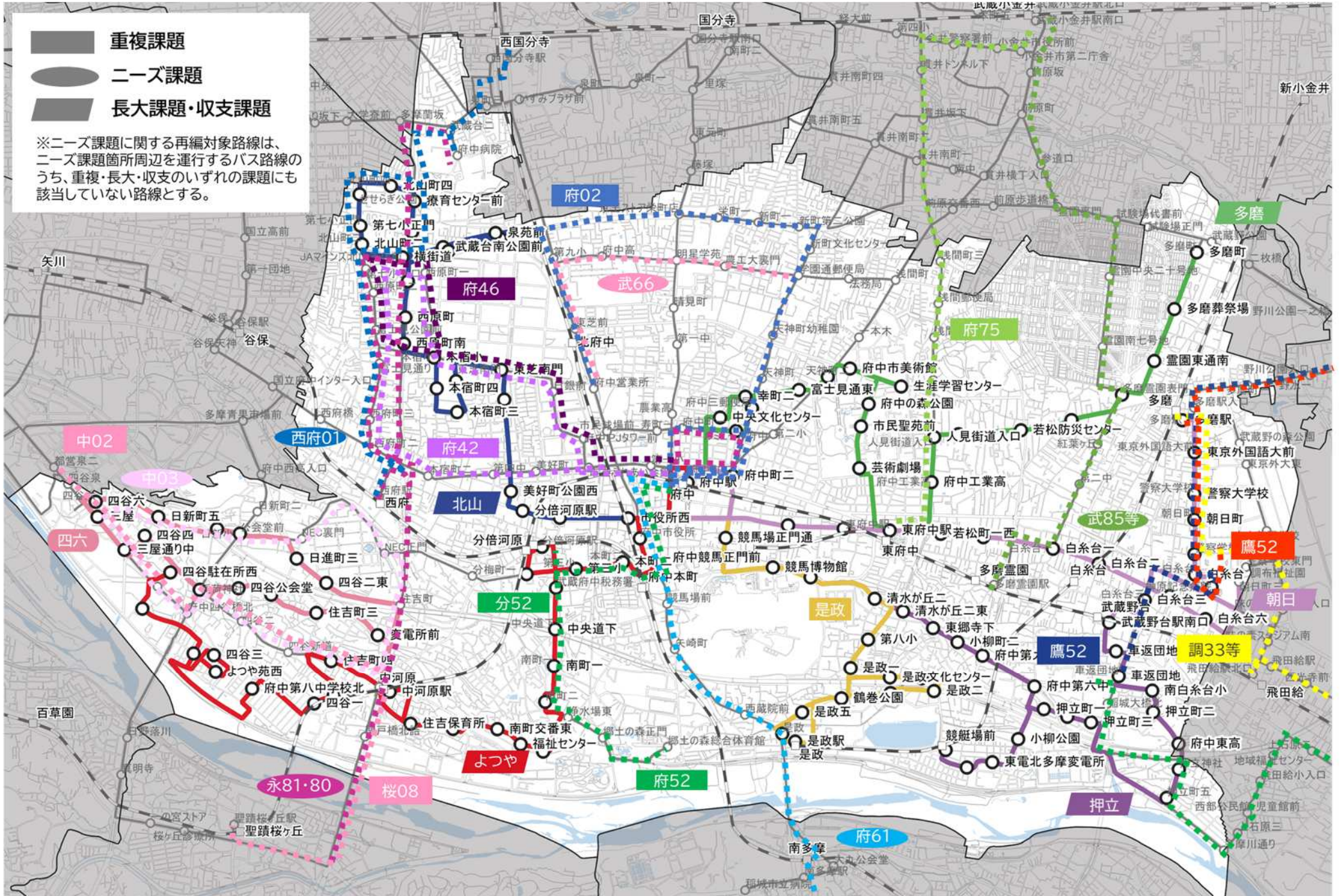
再編対象路線候補一覧

再編対象地域	路線	区間	系統	再編検討課題	長大課題		収支課題	
					収支率	課題	路線長	課題
多磨町ルート	路線バス	府中三郵便局～ルミエール府中	府02 寺92 武73	重複課題:多磨町ルートA ・路線バス(基幹交通軸)と重複	13.5km	長大課題(低)	51%	収支課題(低)
		天神町二丁目	武71	重複課題:多磨町ルートB ・路線バス(基幹交通軸)と重複				
		東府中駅～人見街道入り口	府75	重複課題:多磨町ルートC ・路線バスと重複				
		多磨霊園表門	武85 武95 府01	重複課題:多磨町ルートD ・路線バスと重複				
		京王線 府中駅～東府中駅		重複課題:多磨町ルートE ・鉄道(基幹交通軸)と重複				
	ちゅうバス 朝日町ルート 府中駅～東府中駅		重複課題:多磨町ルートF ・ちゅうバスと重複					
北山町循環	路線バス	横街道	府42 府46 西国45	重複課題:北山町循環A ・路線バス(基幹交通軸)と重複	11.88km	長大課題(低)	34%	収支課題(高)
		療育センター前～武蔵台文化センター西～横街道	西国45	重複課題:北山町循環B ・路線バス(基幹交通軸)と重複				
		北山町二丁目～北山町四丁目	西国45 西府01	重複課題:北山町循環C ・路線バスと重複				
		西原町南～西原町北	西国44	重複課題:北山町循環D ・路線バスと重複				
		本宿小学校～東芝南門	西国45 府46	重複課題:北山町循環E ・路線バス(基幹交通軸)と重複				
		是政循環	ちゅうバス	府中町二丁目(始発・終着地点近辺)				
是政	府61			重複課題:是政循環B ・路線バスと重複				
押立町ルート 府中駅～清水が丘二丁目				重複課題:是政循環C ・ちゅうバスと重複				
四谷六丁目	路線バス			三層～三層通り中	中02 桜08	重複課題:四谷六丁目ルートA ・路線バスと重複	5.75km	なし
		日新小学校～四谷六丁目	中03					
朝日町	路線バス	府中町二丁目(始発・終着地点近辺)	府02 武73 武71 寺92	重複課題:朝日町ルートA ・路線バス(基幹交通軸)と重複	15.84km	長大課題(高)	52%	収支課題(低)
		東府中駅	府75	重複課題:朝日町ルートB ・路線バスと重複				
		白糸台一丁目	武85 武95 府01	重複課題:朝日町ルートC ・路線バスと重複				
		白糸台三丁目	鷹52	重複課題:朝日町ルートD ・路線バスと重複				
		柳原記念病院～多磨駅	調33 飛02 鷹52	重複課題:朝日町ルートE ・路線バスと重複				
		京王線 府中駅～東府中駅		重複課題:朝日町ルートF ・基幹交通軸(鉄道)と重複				
		多磨町ルート 府中駅～東府中駅		重複課題:朝日町ルートG ・ちゅうバスと重複				
		車返団地	鷹52	重複課題:押立町ルートA ・路線バスと重複				
	押立町五丁目～押立神社	調51	重複課題:押立町ルートB ・路線バスと重複					
	京王線 府中駅～武蔵野台駅		重複課題:押立町ルートC ・基幹交通軸(鉄道)と重複					
	ちゅうバス 府中駅～清水が丘二丁目		重複課題:押立町ルートD ・ちゅうバスと重複					
路線バス	中央エリア	武66	中央B					
	中央エリア	武52	中央C					
	西府エリア	府42	西府A・B					
	四谷エリア	中03	四谷A					
		永80 永81	住吉C					
	住吉エリア	西府01	住吉C					
		府61	片町D					
	押立エリア	調51	押立A					
	紅葉丘エリア	武85ほか	紅葉丘A					

再編対象路線候補図

- 重複課題
- ニーズ課題
- 長大課題・収支課題

※ニーズ課題に関する再編対象路線は、ニーズ課題箇所周辺を運行するバス路線のうち、重複・長大・収支のいずれの課題にも該当していない路線とする。



2 再編対象地域の整理

再編対象地域整理の考え方

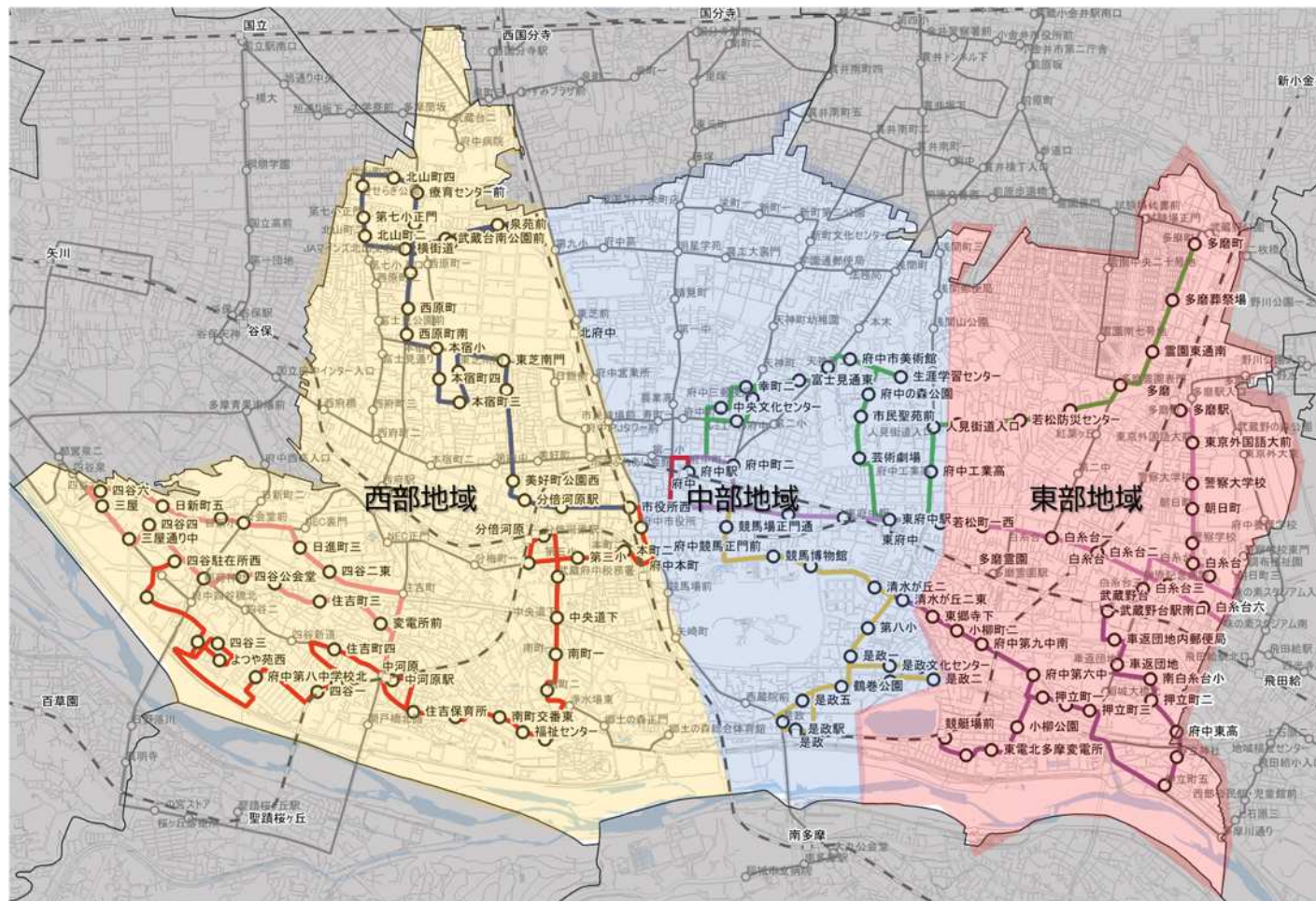
再編対象地域の課題の整理

資料2の課題を3つの地域に分けて整理した。なお、再編対象路線候補は、本協議会時点のものであり、議論の経過に応じて修正するものとする。

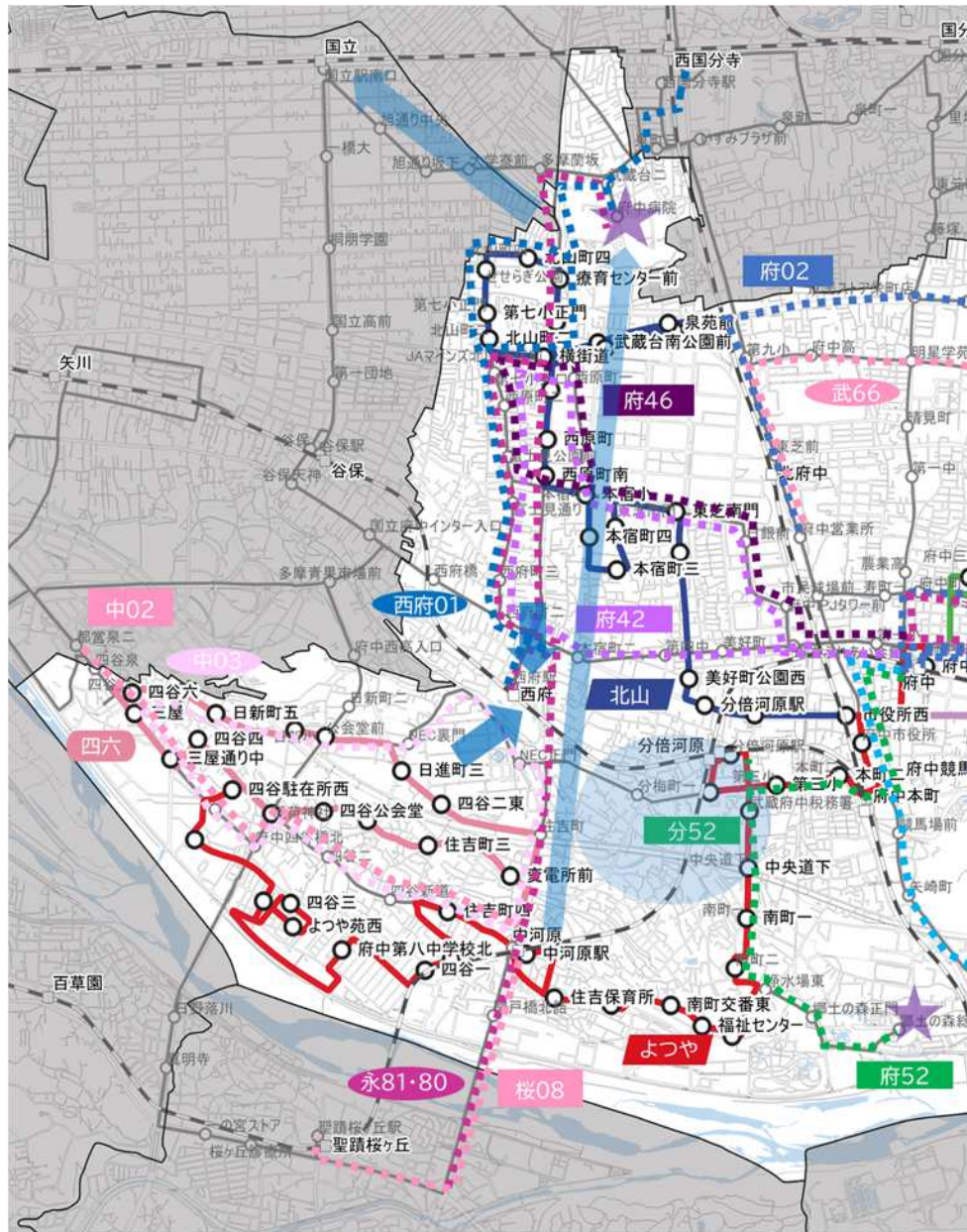
再編対象地域の区分

再編対象地域の区分

課題の整理を行うための地域の区分は、コミュニティバス路線を中心として、概ね下図のとおり区分した。なお、課題の性質や路線の状況に応じて、地域区分に関わらず課題整理や再編案の検討を行うものとする。



西部地域



課題

移動ニーズ課題
武蔵台A

重複課題
北山町循環A・B・C・D

長大課題(低)・収支課題(高)
北山町循環

移動ニーズ課題
西府A・B

移動ニーズ課題
四谷A

移動ニーズ課題
住吉A

移動ニーズ課題
住吉B・C

広域医療拠点

重複課題
よつや苑西ルートA・B・C

長大課題(高)・収支課題(低)
よつや苑西ルート

重複課題
四谷六丁目ルートA

にぎわい活力拠点

再編の方向性案

隣接市との広域連携に関する協議(事業13)

ちゅうバス北山町循環の効率化・周辺路線バスとの重複解消

周辺地域から西府駅に接続

課題の詳細について要検証

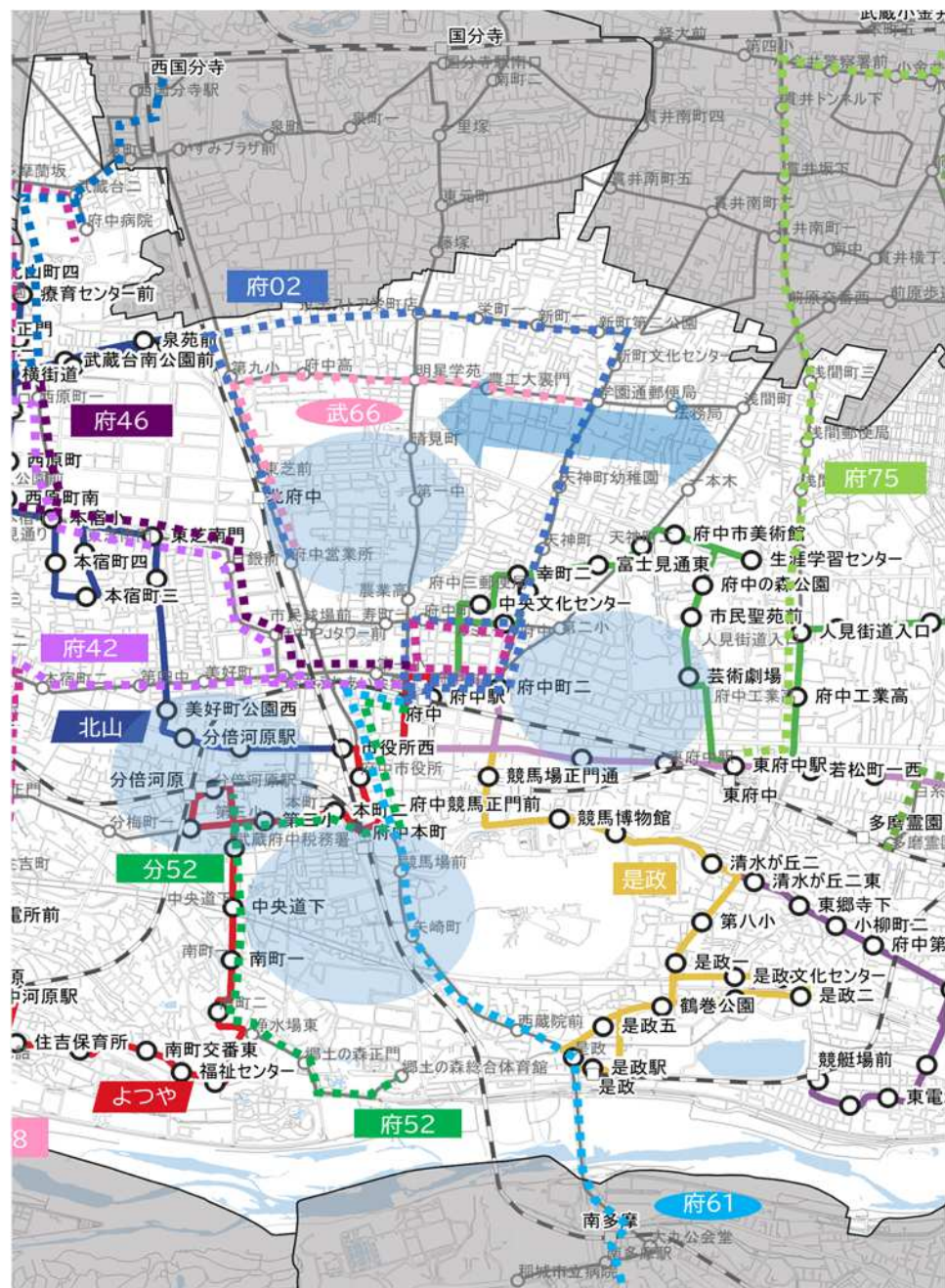
中河原駅周辺から西府駅・多摩総合医療センターへの接続検討

ちゅうバスよつや苑西ルートの周辺路線バスとの重複解消・効率化

四谷六丁目ルート周辺路線バスとの重複解消

市内の主要拠点への接続

中部地域



課題	再編の方向性案
移動ニーズ課題 中央A	課題の詳細について要検証
移動ニーズ課題 中央B	北府中駅周辺における地区内 交通手段の在り方検討
移動ニーズ課題 片町A・D	矢崎町周辺周辺における地区 内交通手段の在り方検討
移動ニーズ課題 片町B・C	課題の詳細について要検証
移動ニーズ課題 新町A	新町周辺における地区内交通 手段の在り方検討
重複課題 是政循環A・B・C	ちゅうバス是政循環の一般路 線バス化に関する検討

東部地域



課題	再編の方向性案
<p>重複課題 多磨町ルートA・B・C・D・E・F</p>	<p>ちゅうバス多磨町ルートの周辺路線バスとの重複解消・効率化</p>
<p>長大課題(低)・収支課題(低) 多磨町ルート</p>	<p>ちゅうバス朝日町ルートの周辺路線バスとの重複解消・効率化</p>
<p>重複課題 朝日町ルートA・B・C・D・E・F・G</p>	<p>ちゅうバス押立町ルートの周辺路線バスとの重複解消・効率化</p>
<p>長大課題(高)・収支課題(低) 朝日町ルート</p>	<p>多磨駅周辺における地区内交通手段の在り方検討</p>
<p>重複課題 押立町ルートA・B・C・D</p>	<p>隣接市との広域連携に関する協議(事業13)</p>
<p>長大課題(高)・収支課題(高) 押立町ルート</p>	<p>課題の詳細について要検証</p>
<p>移動ニーズ課題 紅葉丘A</p>	<p>市内の主要拠点への接続</p>
<p>移動ニーズ課題 押立A</p>	
<p>移動ニーズ課題 是政A・B</p>	
<p>文化スポーツ拠点</p>	