

過年度の歩行者・自転車交通量調査等の実施概要

歩行者・自転車交通量調査（2016年）

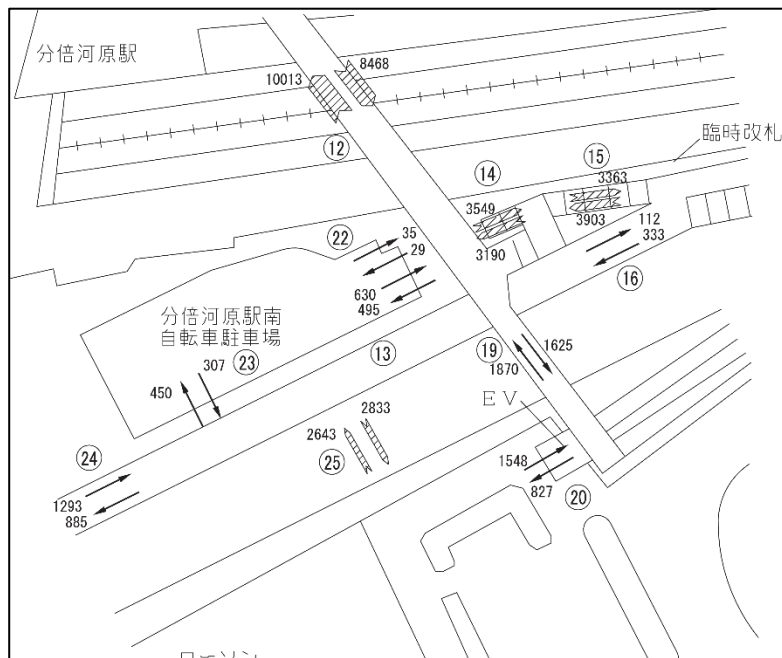
調査日：2016（平成28）年10月13日（木）

駅周辺歩行者、及び自転車交通量調査

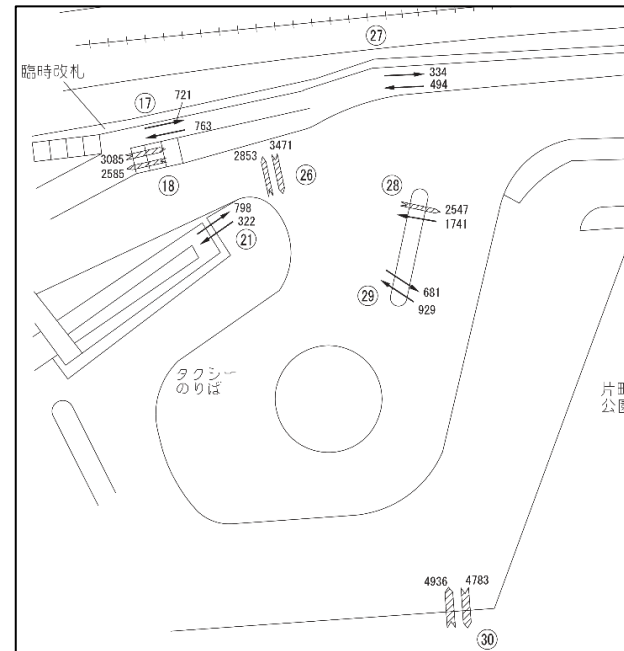
- ・駅の利用状況及び鉄道を挟んだ地区間の流動状況を把握するため、駅周辺30ポイントにおける歩行者・自転車の断面交通量の調査を実施。
- ・調査方法：各断面に調査員を配置し、カウンターにより計測。【6:30～20:30（14h）：10分間隔の計測】

駅周辺の歩行者・自転車交通全体流動図

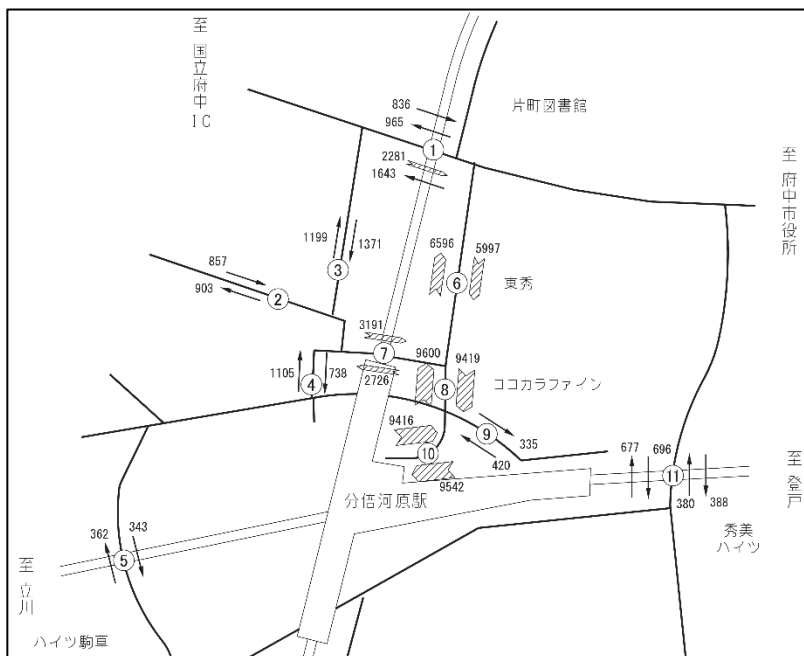
【南口①】



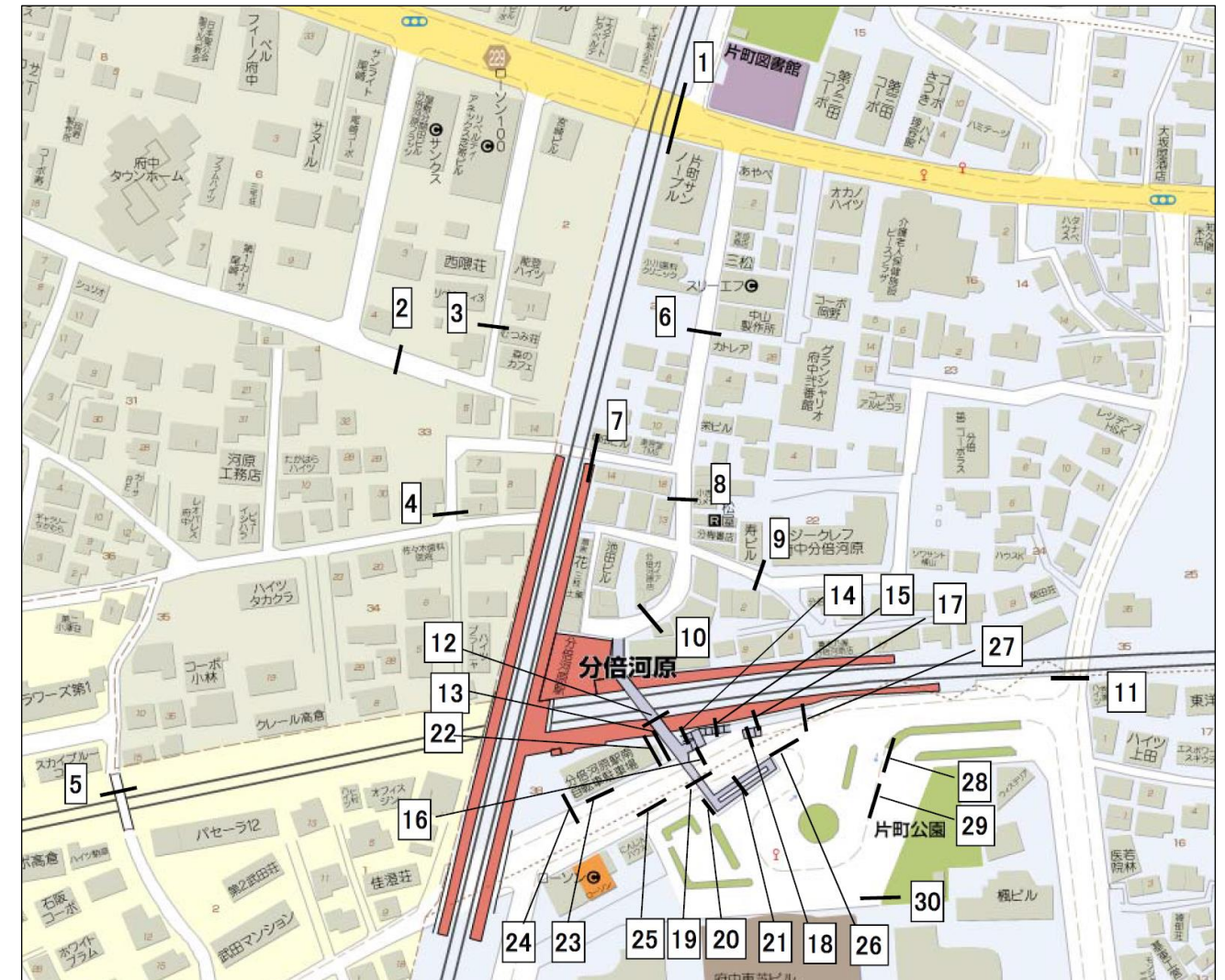
【南口②】



【北口】



駅周辺の歩行者・自転車交通量調査 位置図



駅利用者ヒアリング調査（2017年）

調査日：2017（平成29）年5月30日（火）

- ・駅利用者を対象とした、駅前でのヒアリング調査を実施し、駅や駅周辺の道路の利用のしやすさについて、駅利用者の印象を把握。

- Q1-1 あなたは、分倍河原駅周辺の道路が歩きやすいと感じていますか？（SA）
- Q1-2 Q1-1で③歩きにくい、④とても歩きにくいとお答えの方その理由は何ですか？（MA）
- Q2-1 あなたは、分倍河原駅が利用しやすいと感じていますか？（SA）
- Q2-2 Q2-1で③利用しにくい、④とても利用しにくいとお答えの方その理由は何ですか？（MA）

【評価指標としたQ1-1の結果】

