

立会後の提出書類（境界確定）について

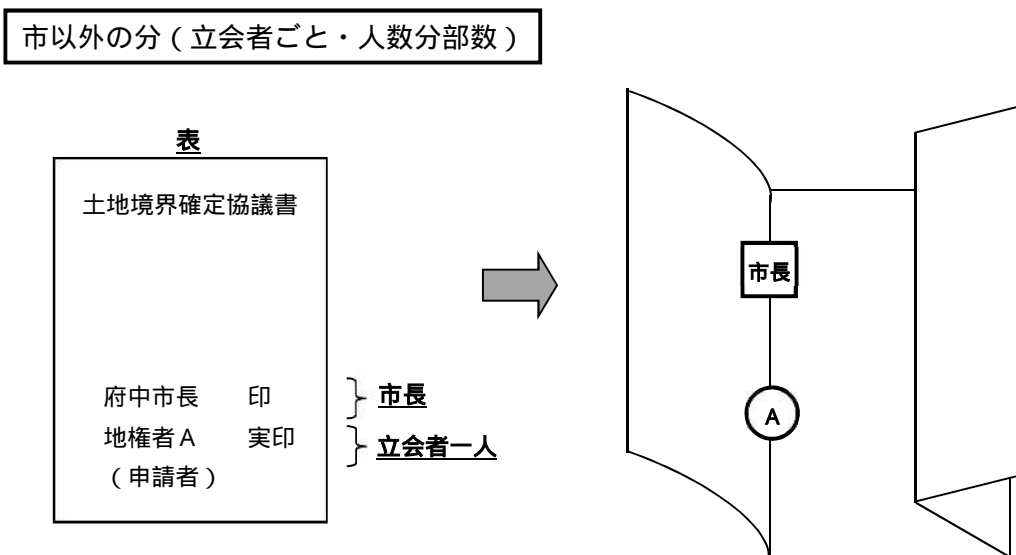
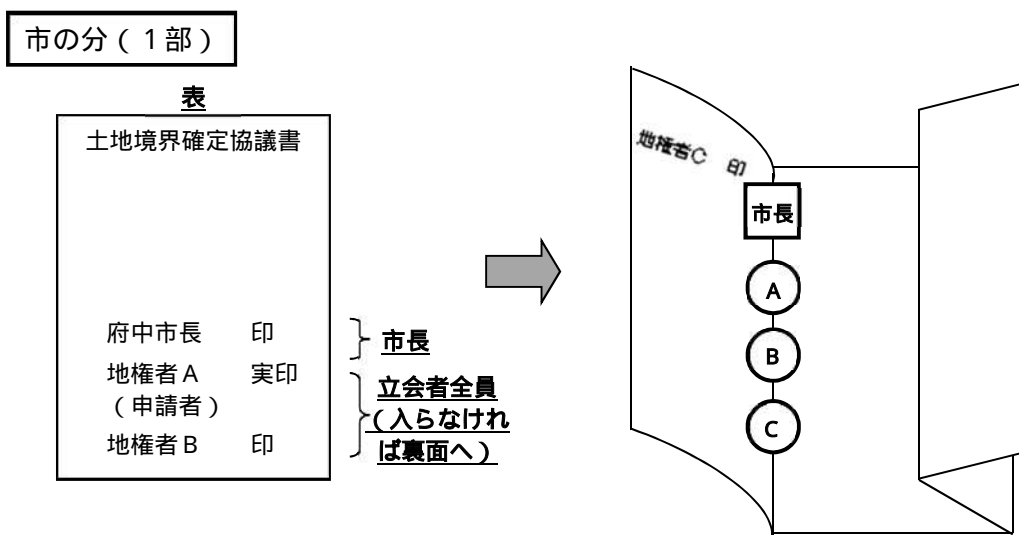
関係土地所有者の立会において合意が得られた場合、次のとおり資料を提出してください。なお、提出資料の作成は、土地境界図案の市への確認完了後に行ってください。

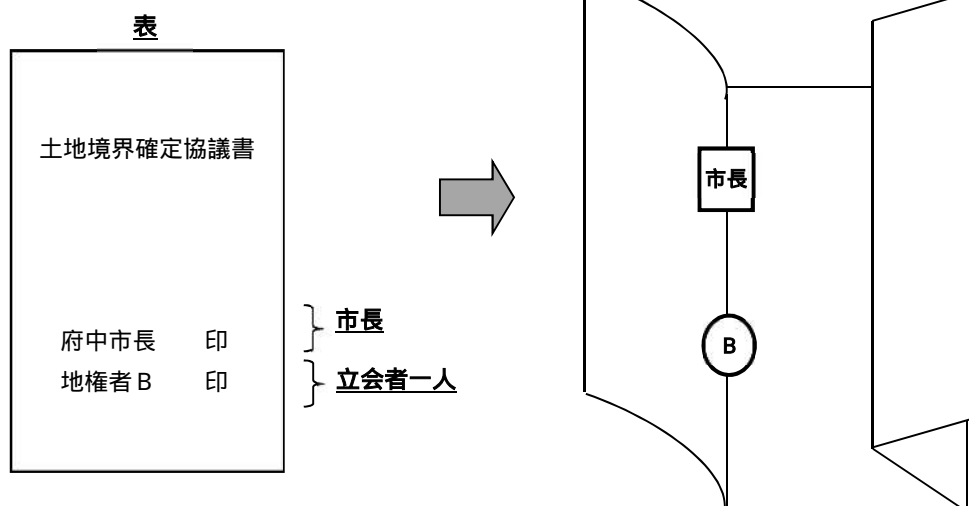
- | |
|---|
| 1 土地境界確定協議書 |
| 2 土地境界図（協議書用）＜社印有＞ |
| 3 土地境界図（公開用）データ＜社印無＞【jpg形式、300dpi、原寸、カラー】 |

なお、それぞれの資料については、次の内容を踏まえて作成してください。

1 土地境界確定協議書

土地境界確定協議書は、市の分と隣接土地所有者の分を作成してください。また、次のとおり、「署名・捺印（インキ浸透印不可、申請者のみ実印）・割印」を行ったものとしてください。





2 土地境界図(協議書用) <社印有> × 1部

土地境界図を「強靱な和紙または長期保存に適した品質の普通紙」に印刷し、A4サイズに折って提出してください。

3 土地境界図(公開用)データ <社印無> 【jpg形式、300dpi、原寸、カラー】

メールで、次のメールアドレスにお送りください。

douro03@city.fuchu.tokyo.jp