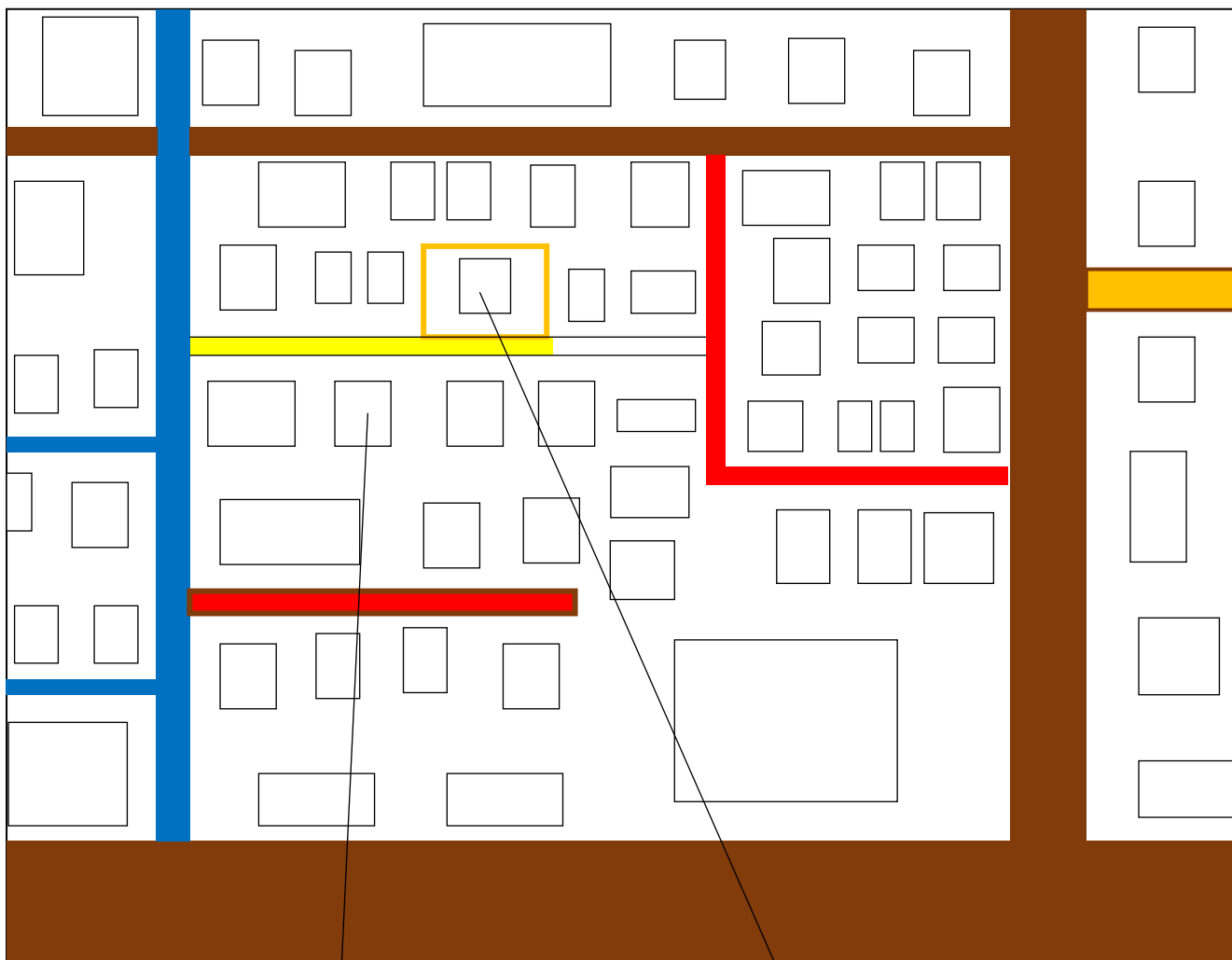




凡 例			
法42条1項1号	茶 色	法42条1項5号	赤 色
法42条1項2号	橙 色	法42条2項	青 色
法42条1項3号	紫 色	当 該 道	黄 色
法42条1項4号	桃 色	当該申請地	橙色(枠)

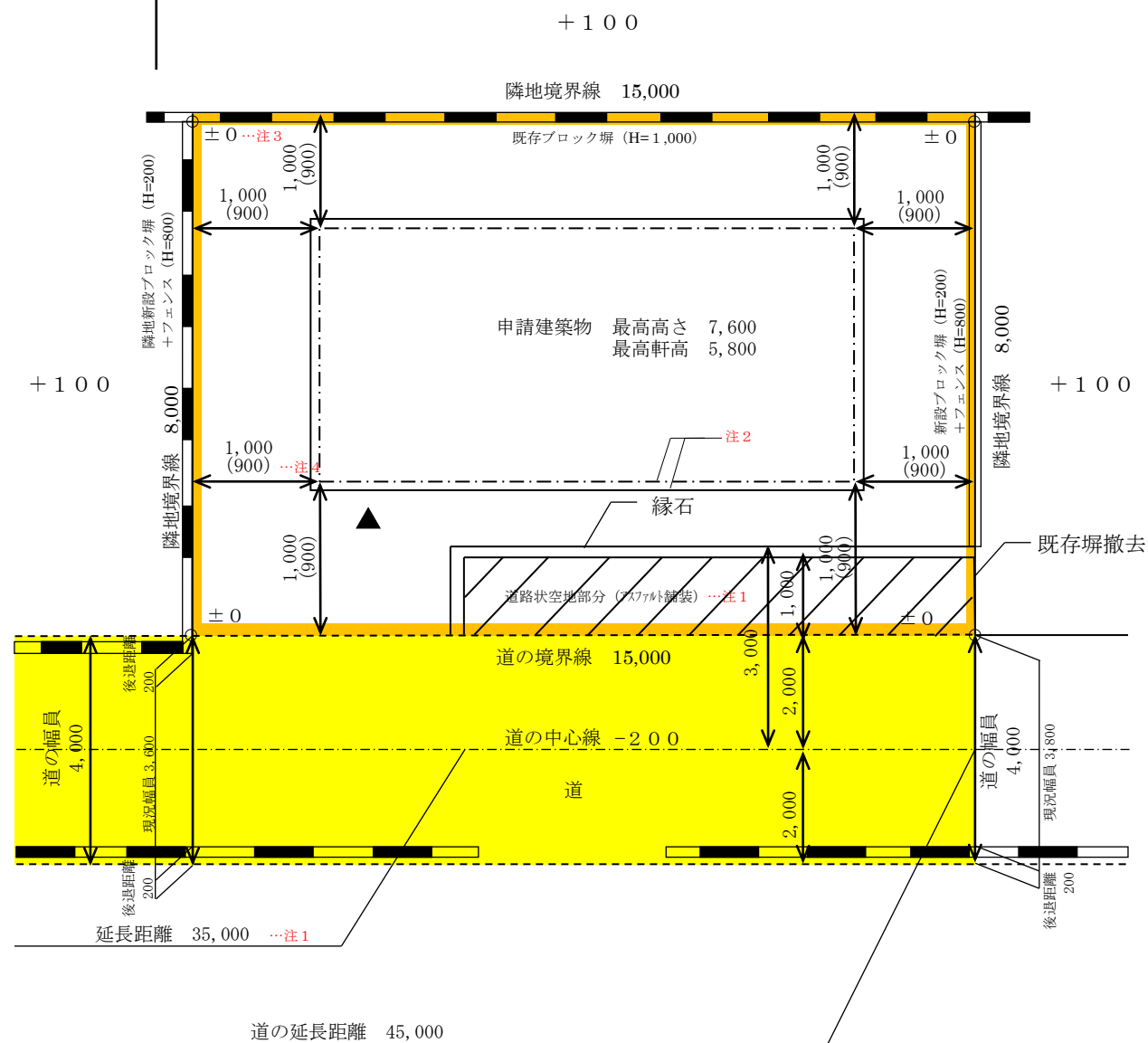
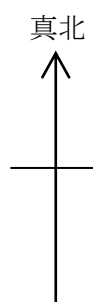


H00年度許可

申請地

- ※周辺の建物名称等が明示された現況と一致した最新の地図（住宅地図等）を使用すること。
- ※道路種別図のとおり案内図に表示された全ての道路を着色すること。
- ※申請地を中央に表示すること。
- ※過去に当該道に面して確認・許可があった敷地について枠外に確認年度・許可年度を表示すること。

案内図 S = 1 : 1 5 0 0



() … 有効幅員

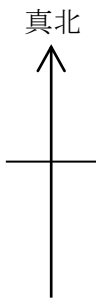
配置図 S = 1 : 〇〇〇

注1：35mを超えている場合に表示すること

注2：屋根伏せ図は実線、外壁の柱芯線は一点鎖線とすること

注3：敷地内のG.Lは±0に設定すること

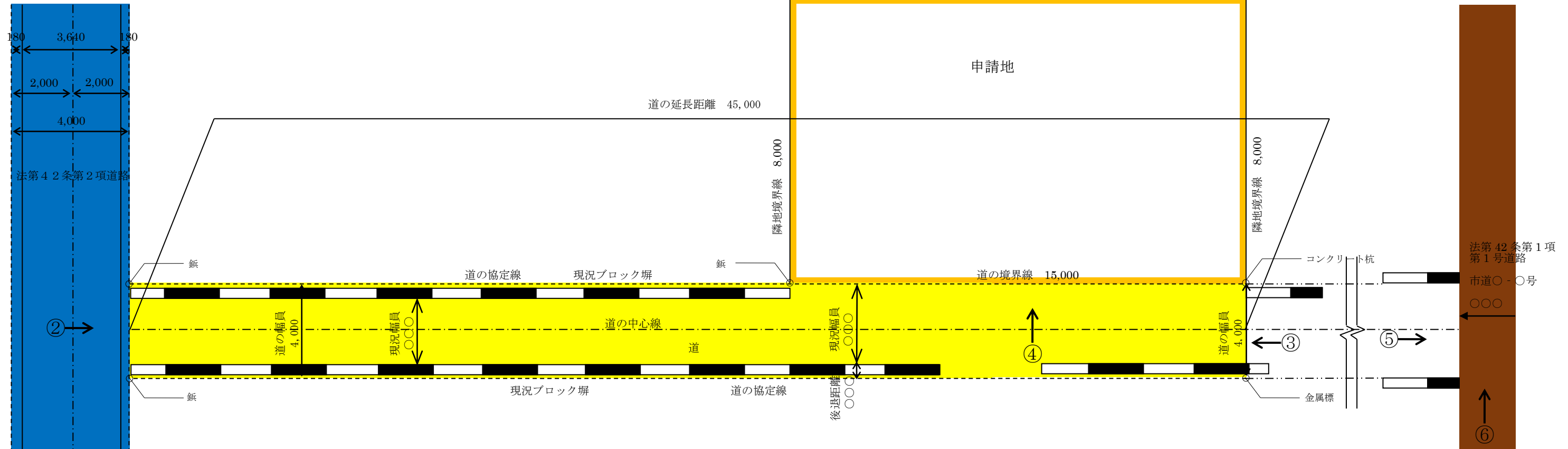
注4：単位mmとすること



① 最新の現況写真 (接続先の道路をみた写真)

② 最新の現況写真 (接続先の道路から道をみた写真)

③ 最新の現況写真 (道を反対側からみた写真)



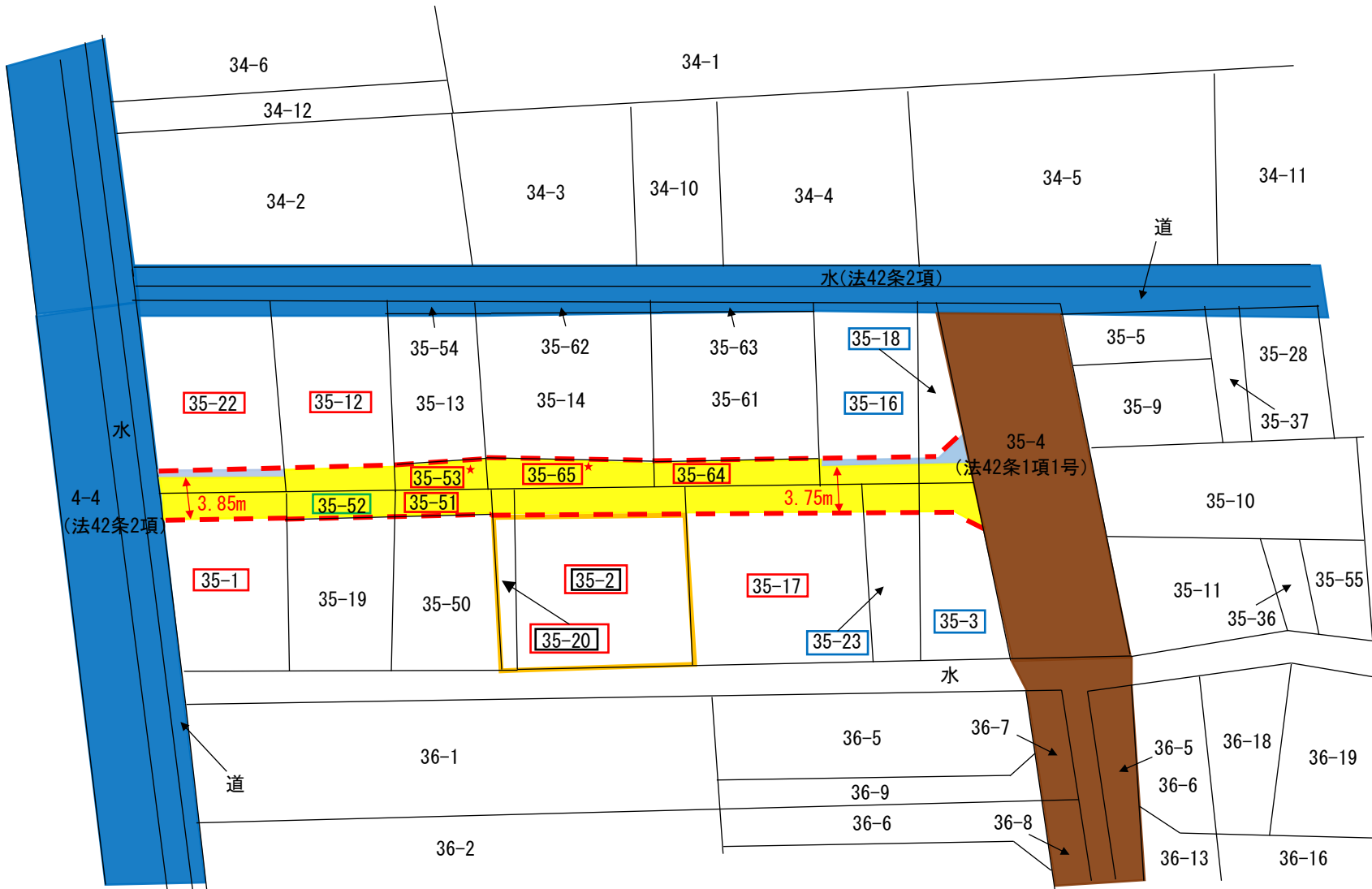
④ 最新の現況写真 (道から申請地をみた写真)

⑤ 最新の現況写真 (道の通り抜け先をみた写真)

⑥ 最新の現況写真 (通り抜け先の道路をみた写真)

道の現況図 S = 1 : ○○○

撮影年月日 令和○○年○○月○○日



※前頁の現況図等とは、別敷地の例示です。

公図写 S=1:400

凡例		
申請地	位置	橙色枠線
	地番	黒色枠線
協定の道	範囲	-----
	道路状	黄色
	塀等有	水色
承諾の有無	全員承諾	赤色枠線
	全員不承諾	青色枠線
	共有者一部承諾	緑色枠線

協定の道の承諾状況	
全員承諾	35-1, 35-2, 35-12, 35-17, 35-20, 35-22, 35-51, 35-53*, 35-64, 35-65* …注1 (★…公共用地等)
全員不承諾	35-3, 35-16, 35-18, 35-23
共有者一部承諾	35-52

注1：数字は昇順に並べる