

第39号議案

府中市道路線の認定について

上記の議案を提出する。

令和元年 9 月 2 日

提出者 府中市長 高野 律 雄

(説明)

開発行為により市に帰属することとなった道路を、道路法（昭和27年法律第180号）第8条第1項の規定に基づき、府中市道路線に認定するものであります。

府中市道路線の認定について

別添図示の道路を、別紙の調書のとおり府中市道路線に認定するものとする。

道路線認定調書

第2ブロック

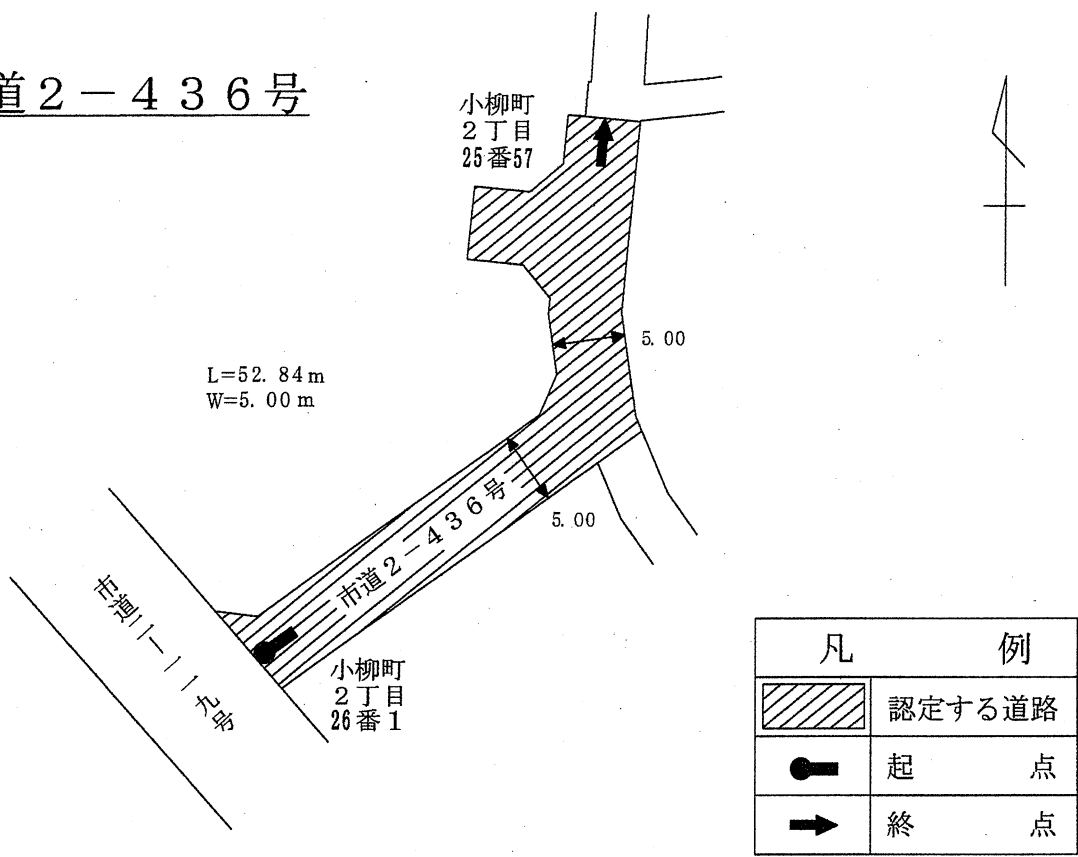
路線名	起 点	経過地	終 点	幅 員	延 長
市道2-436号	小柳町2丁目26番1	—	小柳町2丁目25番57	5.00 ^m	52.84 ^m

第4ブロック

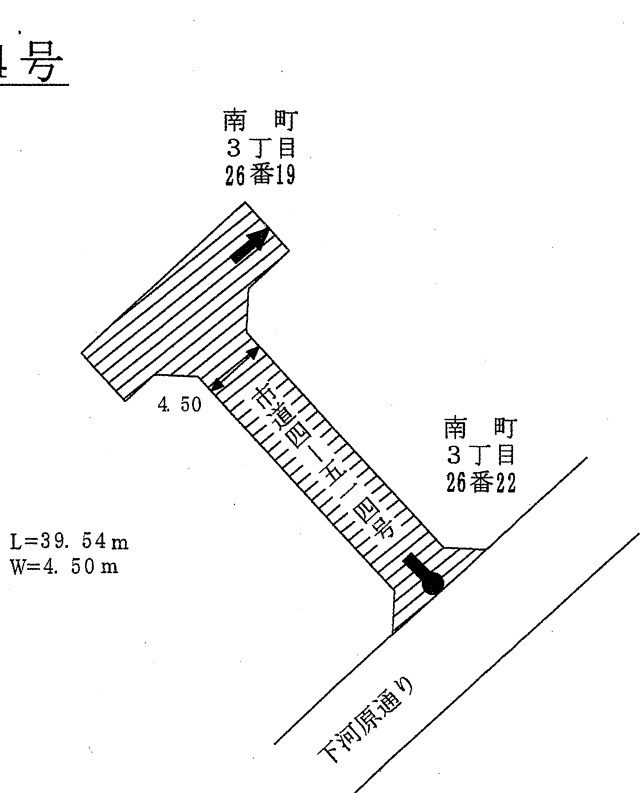
路線名	起 点	経過地	終 点	幅 員	延 長
市道4-514号	南町3丁目26番22	—	南町3丁目26番19	4.50 ^m	39.54 ^m
市道4-515号	分梅町2丁目11番17	—	分梅町2丁目12番26	5.00	92.88
市道4-516号	本町2丁目1番3	—	本町2丁目1番34	5.00	63.15

府中市道路線認定図

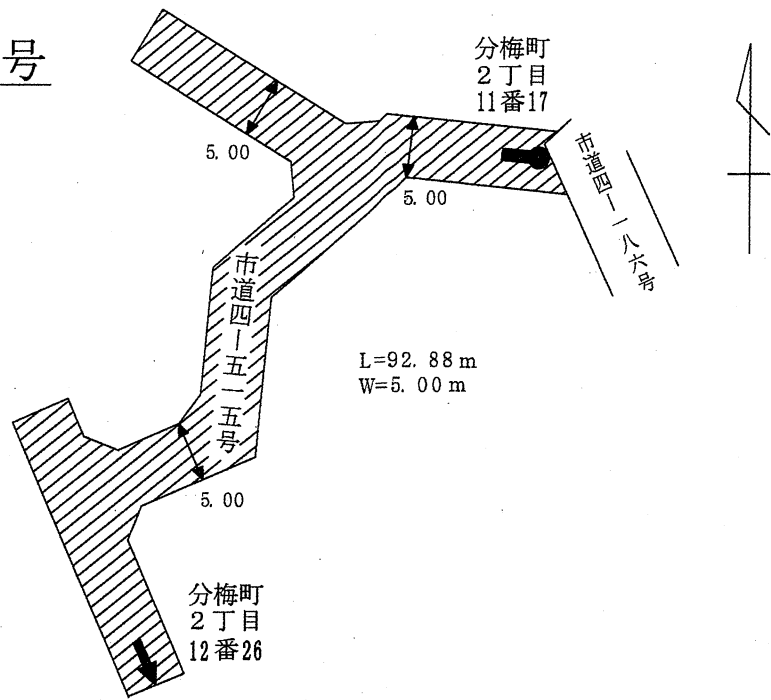
市道 2-436号



市道 4-514号



市道4-515号



市道4-516号

