

第43号議案

府中市道路線の認定について

上記の議案を提出する。

令和3年8月30日

提出者 府中市長 高野 律 雄

(説明)

開発行為により市に帰属することとなった道路及び既存の市有通路を、道路法(昭和27年法律第180号)第8条第1項の規定に基づき、府中市道路線に認定するものであります。

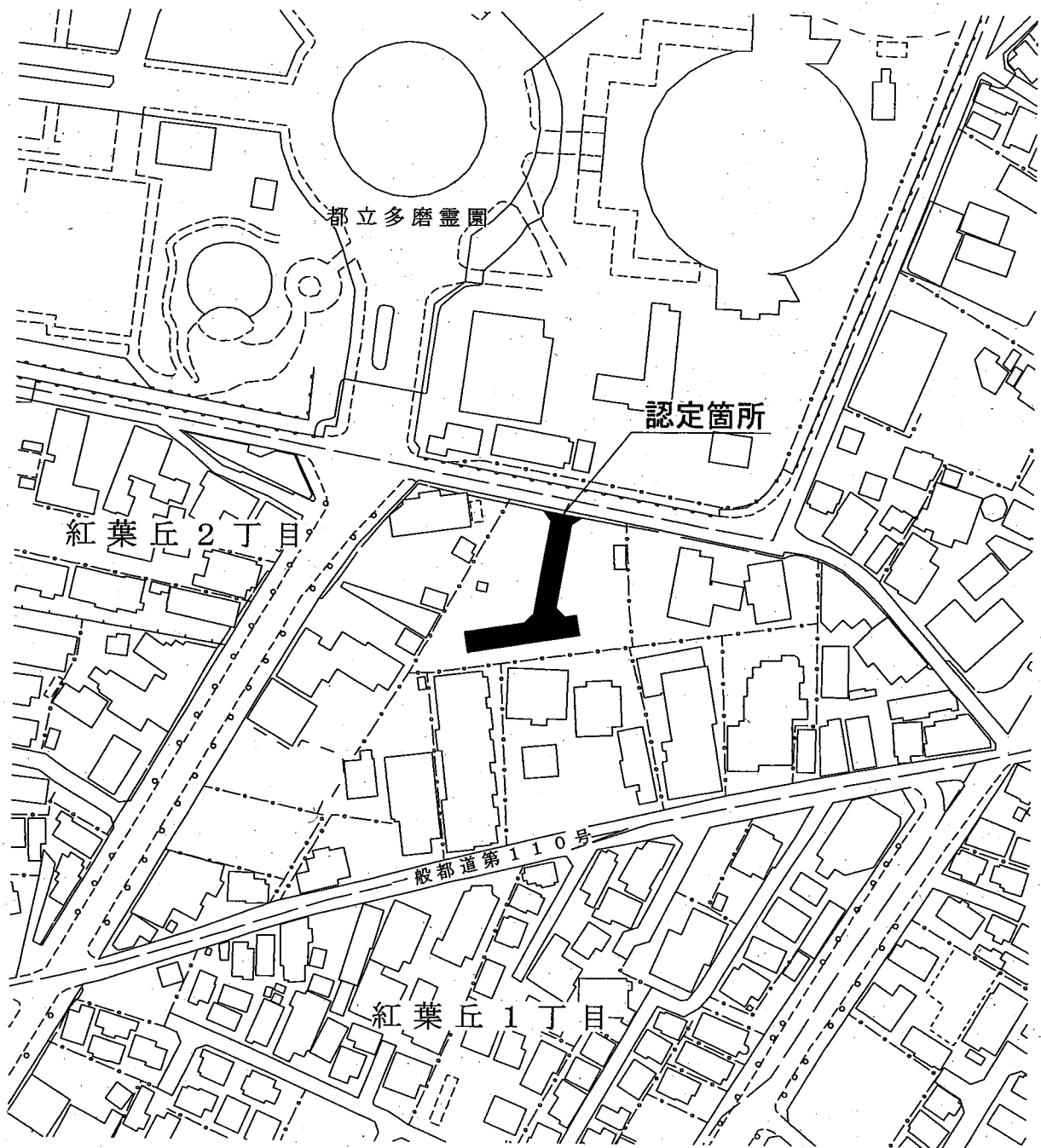
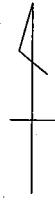
府中市道路線の認定について

別添図示の道路を、次の調書のとおり府中市道路線に認定するものとする。

道路線認定調書

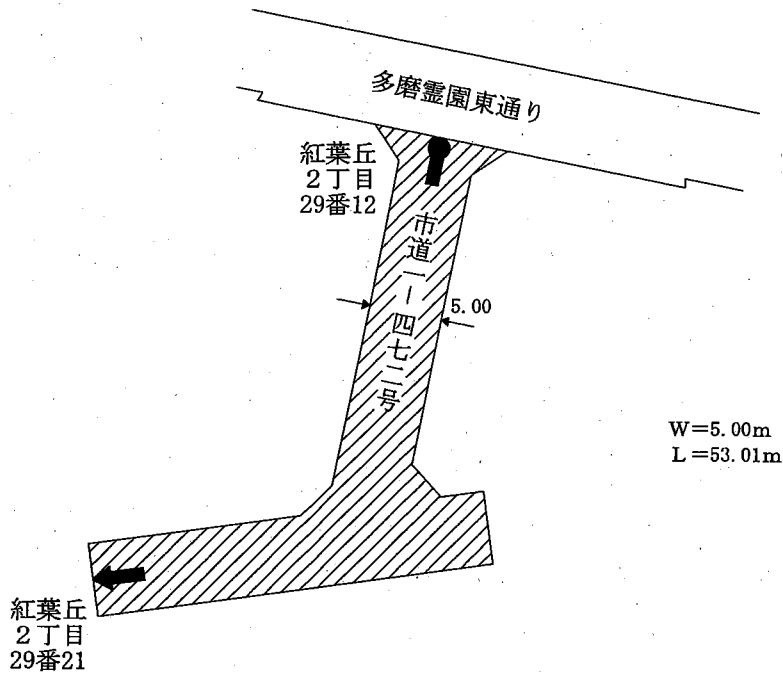

路線名	起 点	経 過 地	終 点	幅 員	延 長
市道 1-472号	紅葉丘 2丁目 29番12	—	紅葉丘 2丁目 29番21	m 5.00	m 53.01
市道 3-469号	栄町 2丁目 13番15	—	栄町 2丁目 14番25	5.00 ~ 6.02	142.60
市道 3-470号	新町 2丁目 14番68	—	新町 2丁目 14番59	5.00	86.84
市道 3-471号	新町 2丁目 36番13	—	新町 2丁目 15番15	4.00 ~ 8.51	82.04
市道 3-472号	幸町 2丁目 40番14	—	幸町 2丁目 40番19	5.00	43.47
市道 3-473号	浅間町 4丁目 23番26	—	浅間町 4丁目 22番17	5.00	79.78
市道 4-519号	南町 1丁目 25番1	—	南町 1丁目 25番36	5.00	52.28
市道 4-520号	南町 1丁目 33番17	—	南町 1丁目 33番40	5.00 ~ 5.29	67.46

府中市道路線認定案内図



府中市道路線認定図

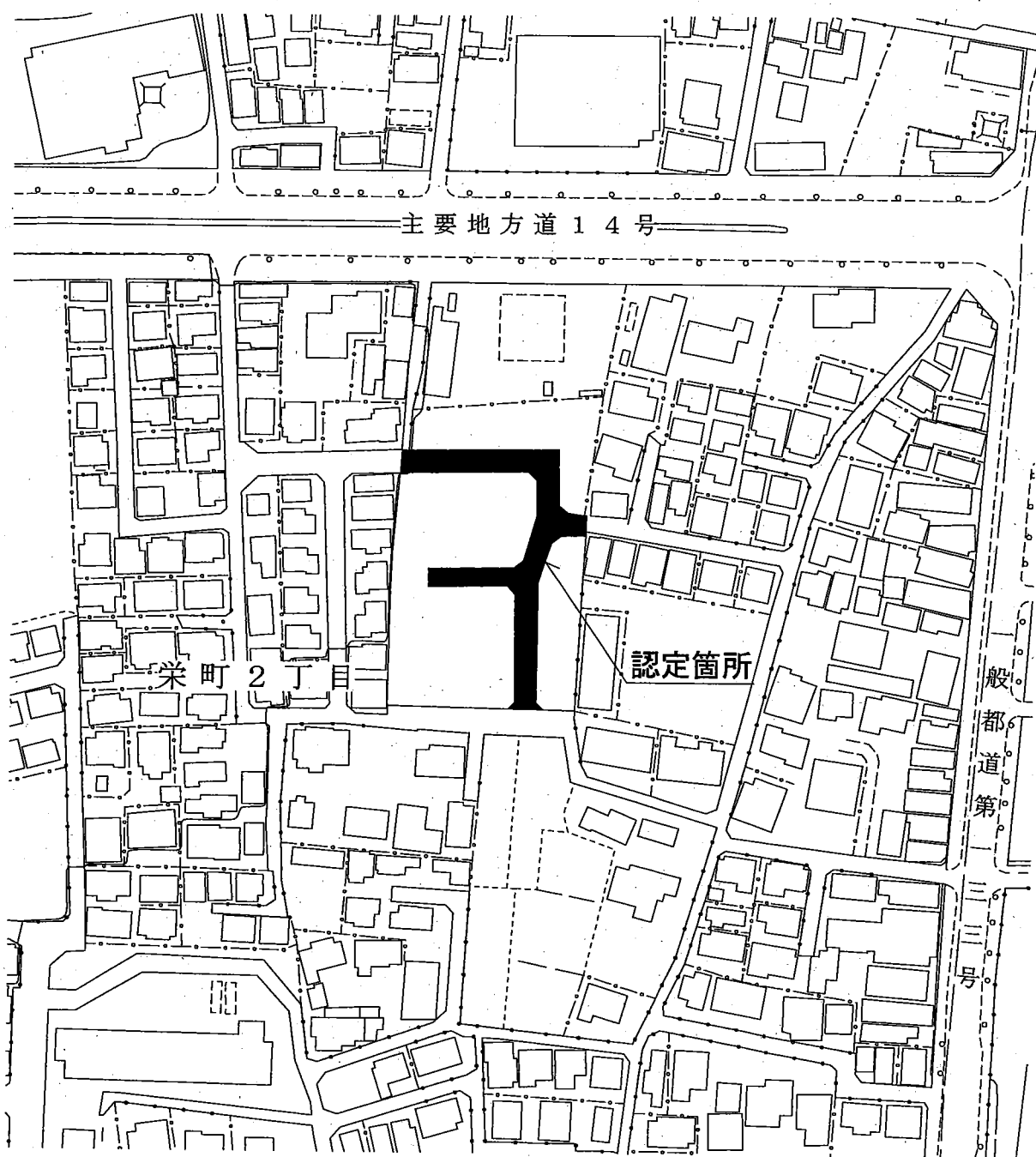
市道1-472号



W=5.00m
L=53.01m

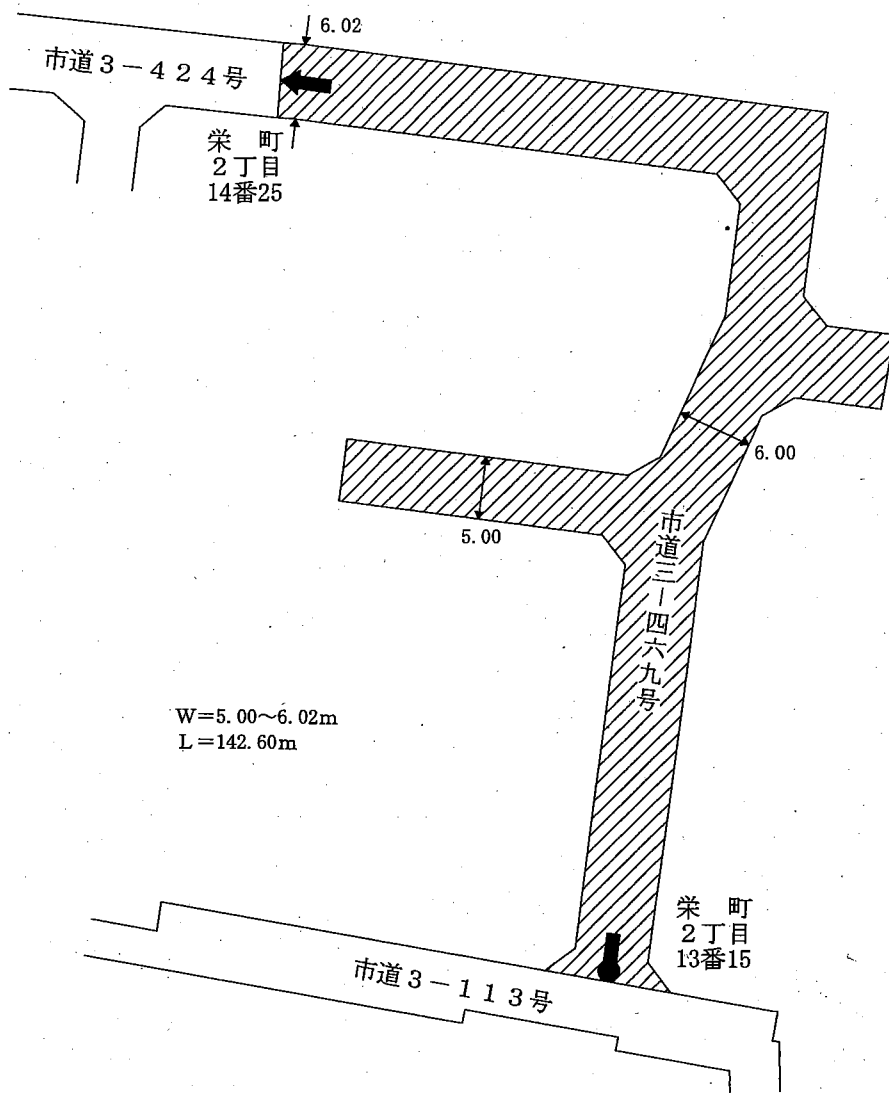

凡 例	
	認定する道路
	起 点
	終 点

府中市道路線認定案内図



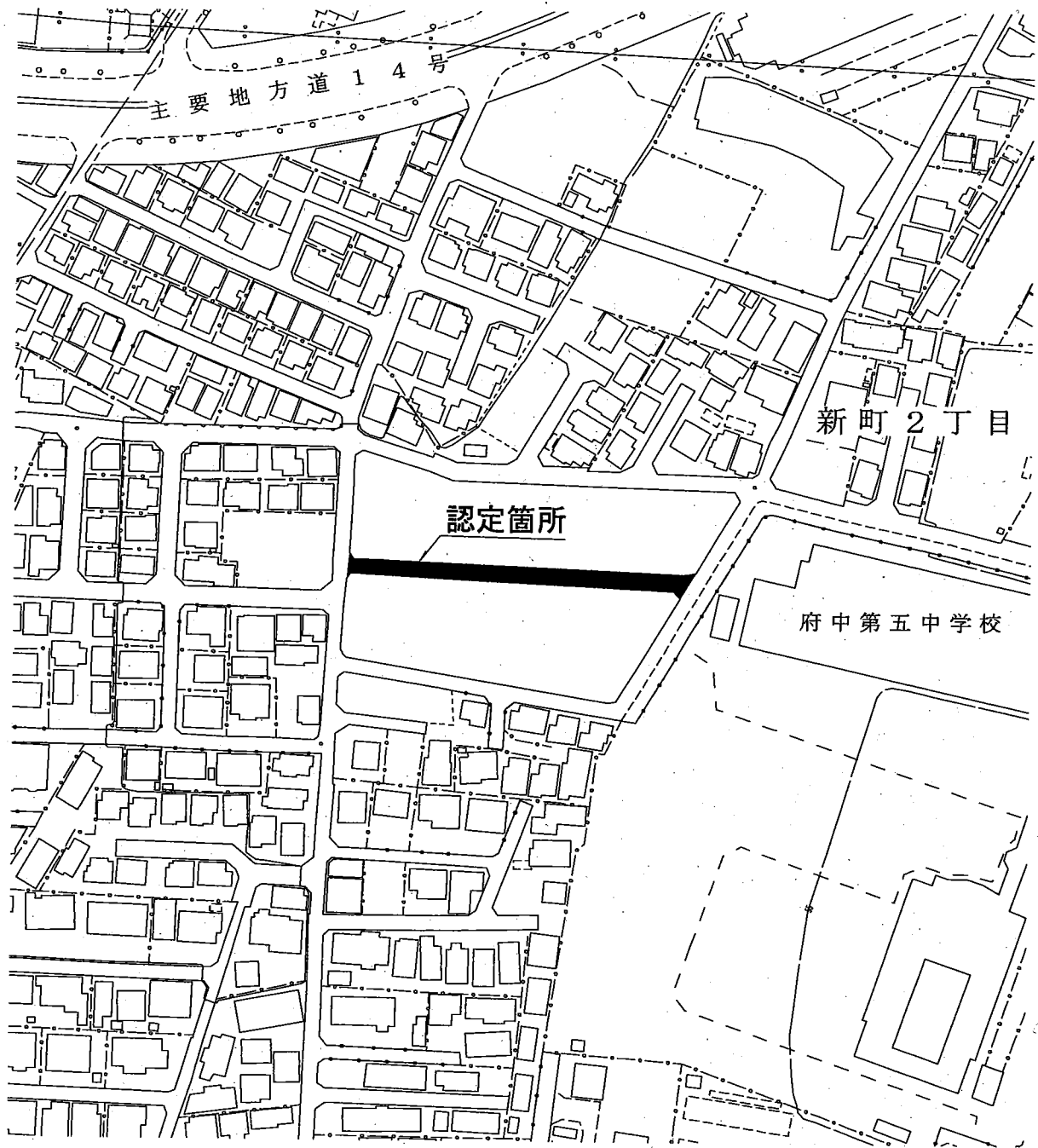
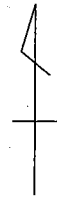
府中市道路線認定図

市道3-469号



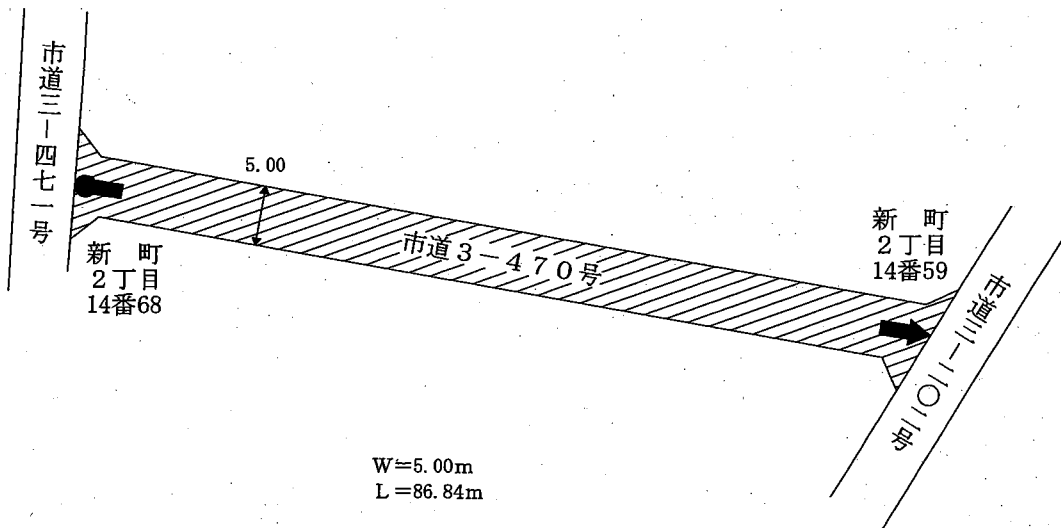
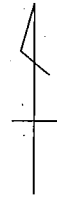
凡	例
	認定する道路
	起 点
	終 点

府中市道路線認定案内図



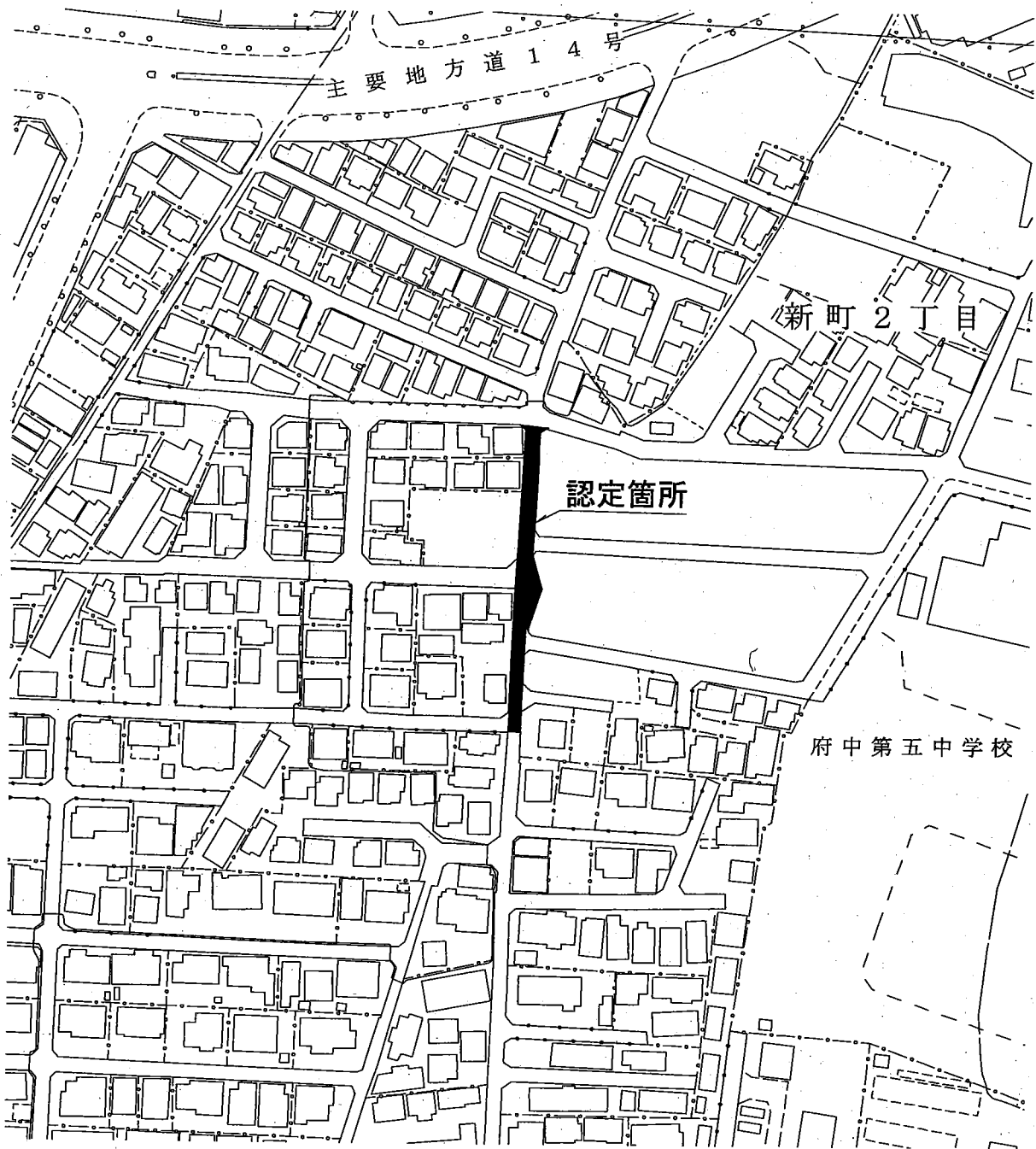
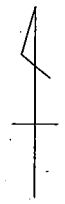
府中市道路線認定図

市道 3 - 4 7 0 号



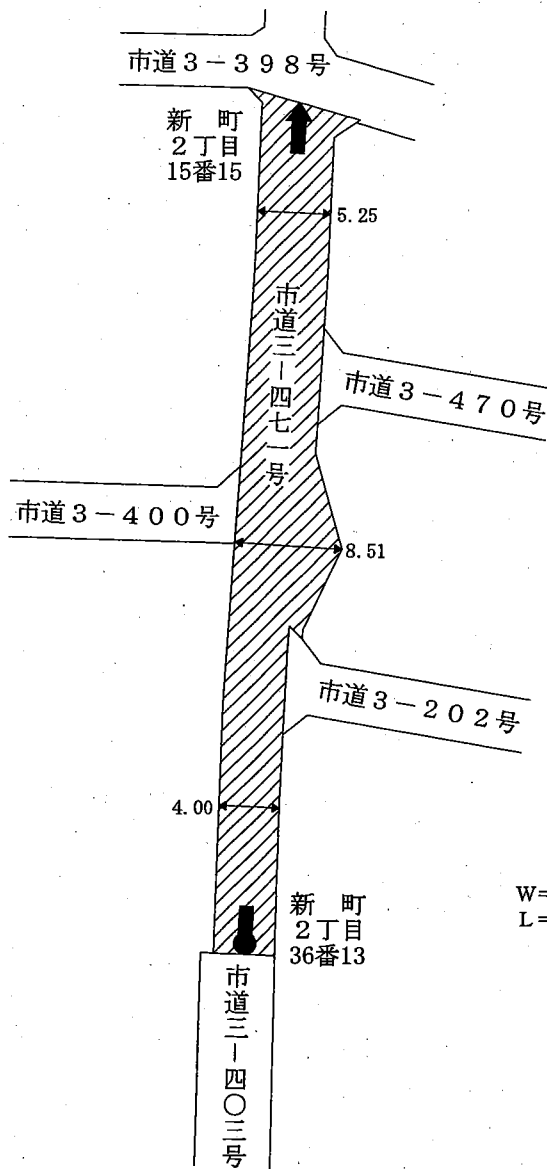
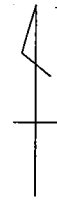
凡 例	
	認定する道路
	起 点
	終 点

府中市道路線認定案内図



府中市道路線認定図

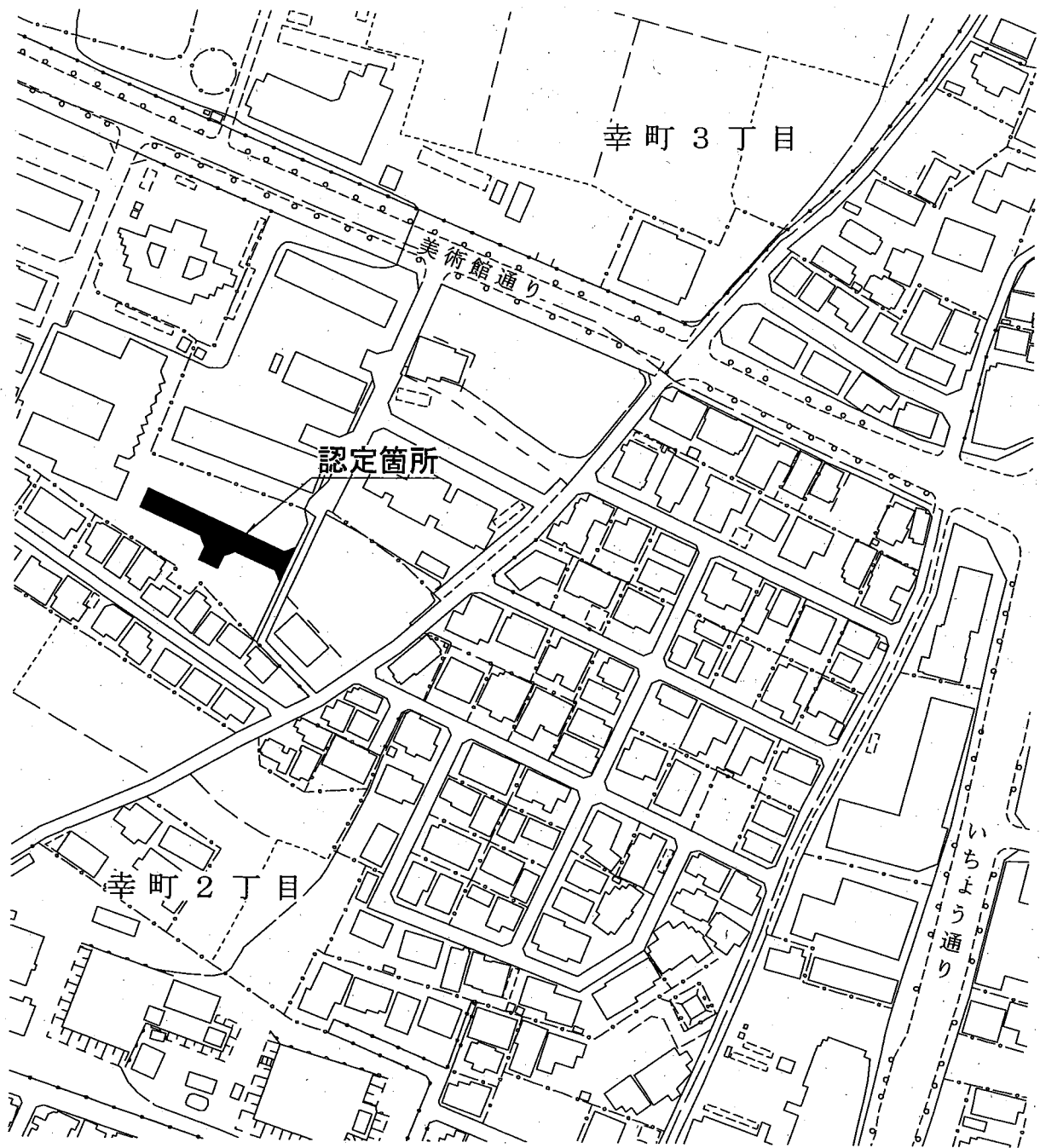
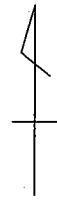
市道3-471号



W=4.00~8.51m
L=82.04m

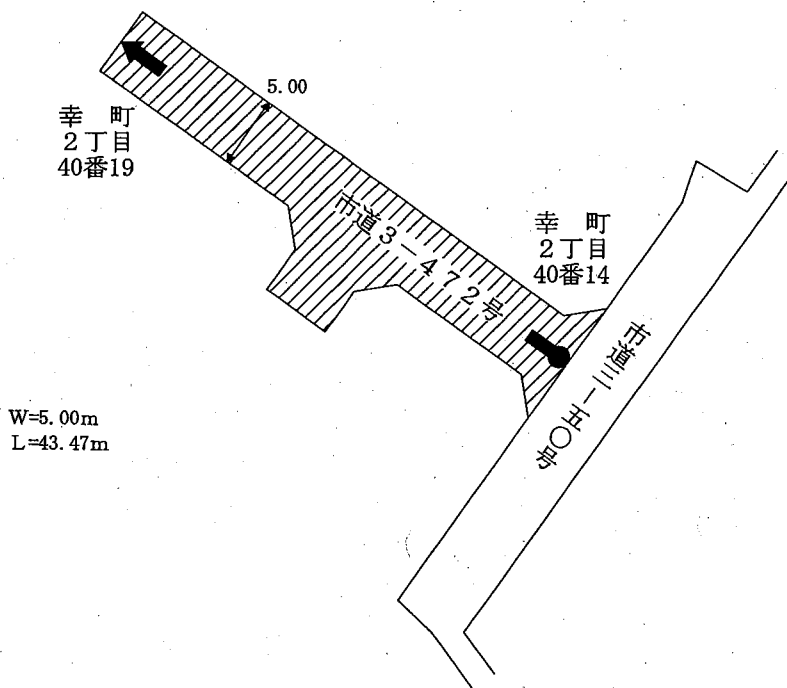
凡 例	
	認定する道路
	起 点
	終 点

府中市道路線認定案内図



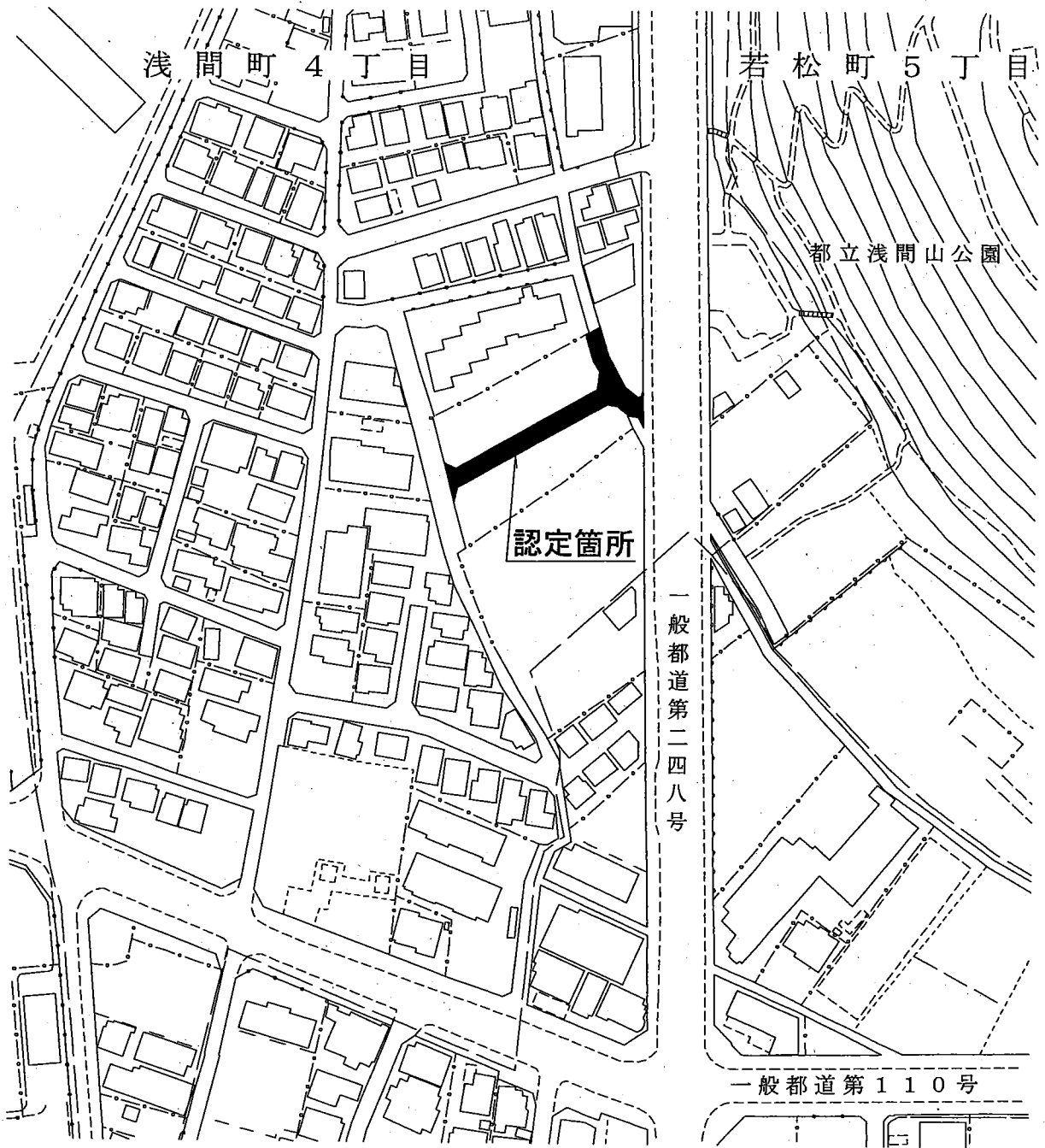
府中市道路線認定図

市道3-472号



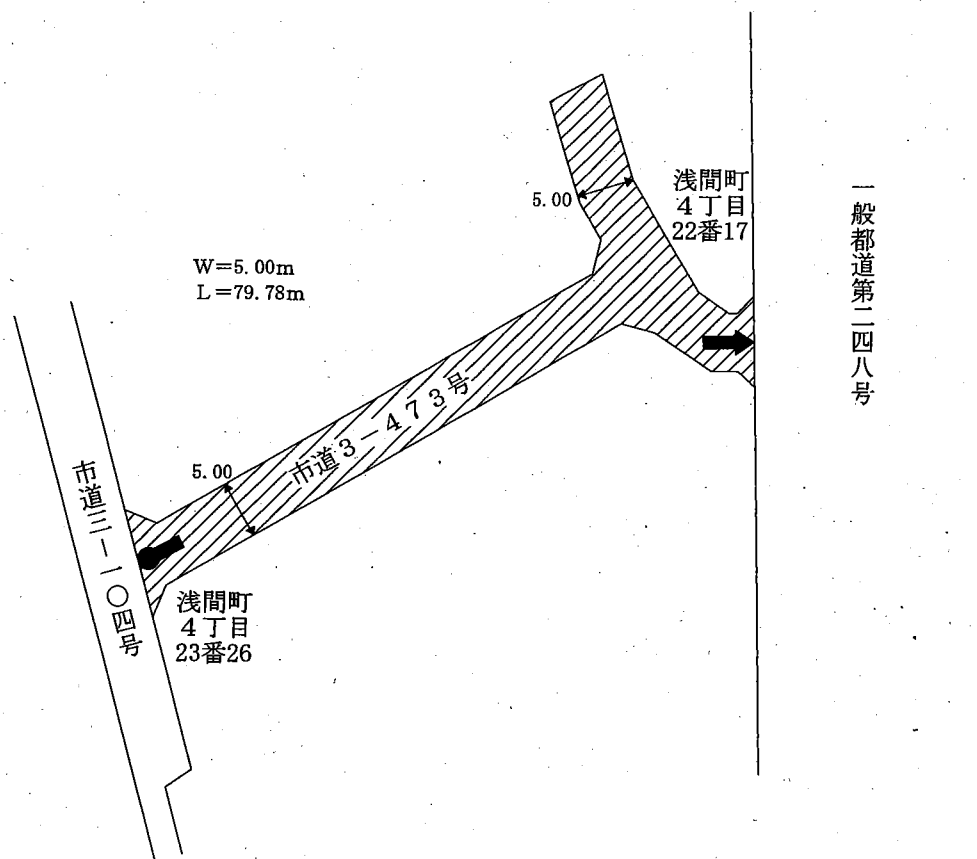
凡 例	
	認定する道路
	起 点
	終 点




府中市道路線認定案内図



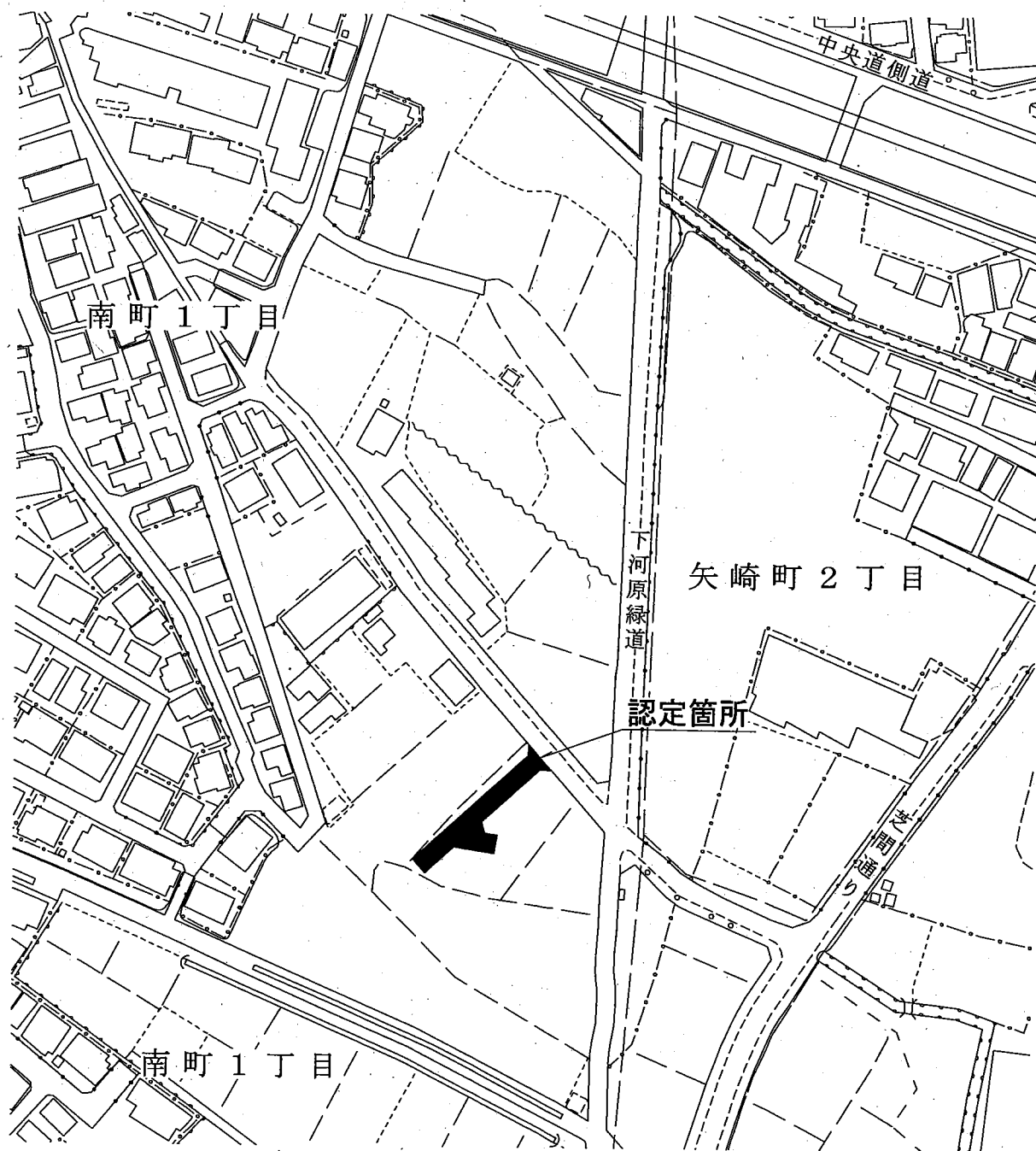
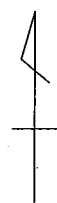
府中市道路線認定図

市道3-473号



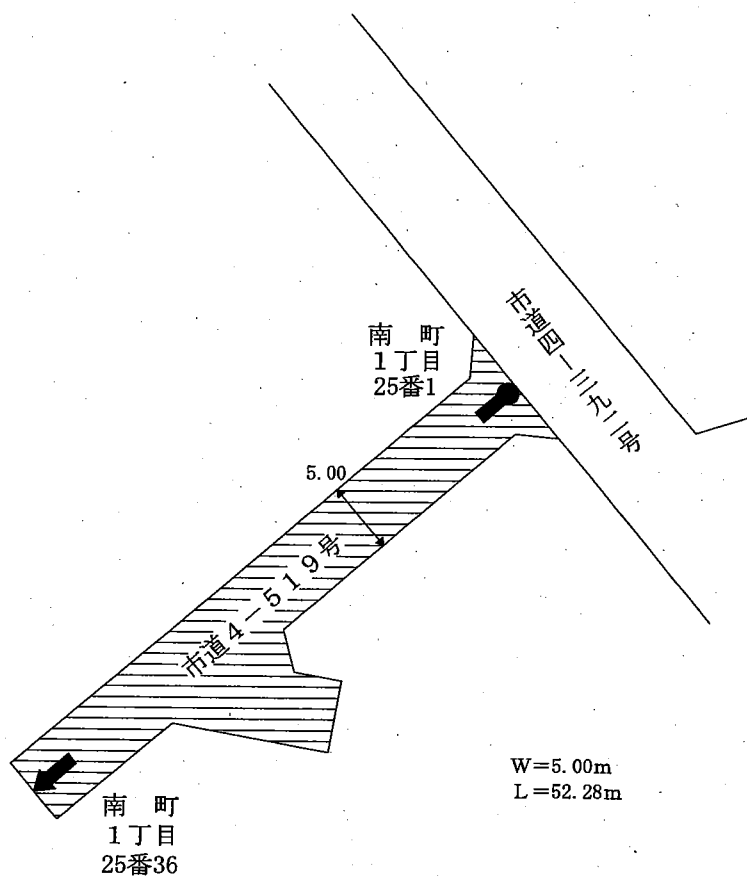
凡 例	
	認定する道路
	起 点
	終 点

府中市道路線認定案内図



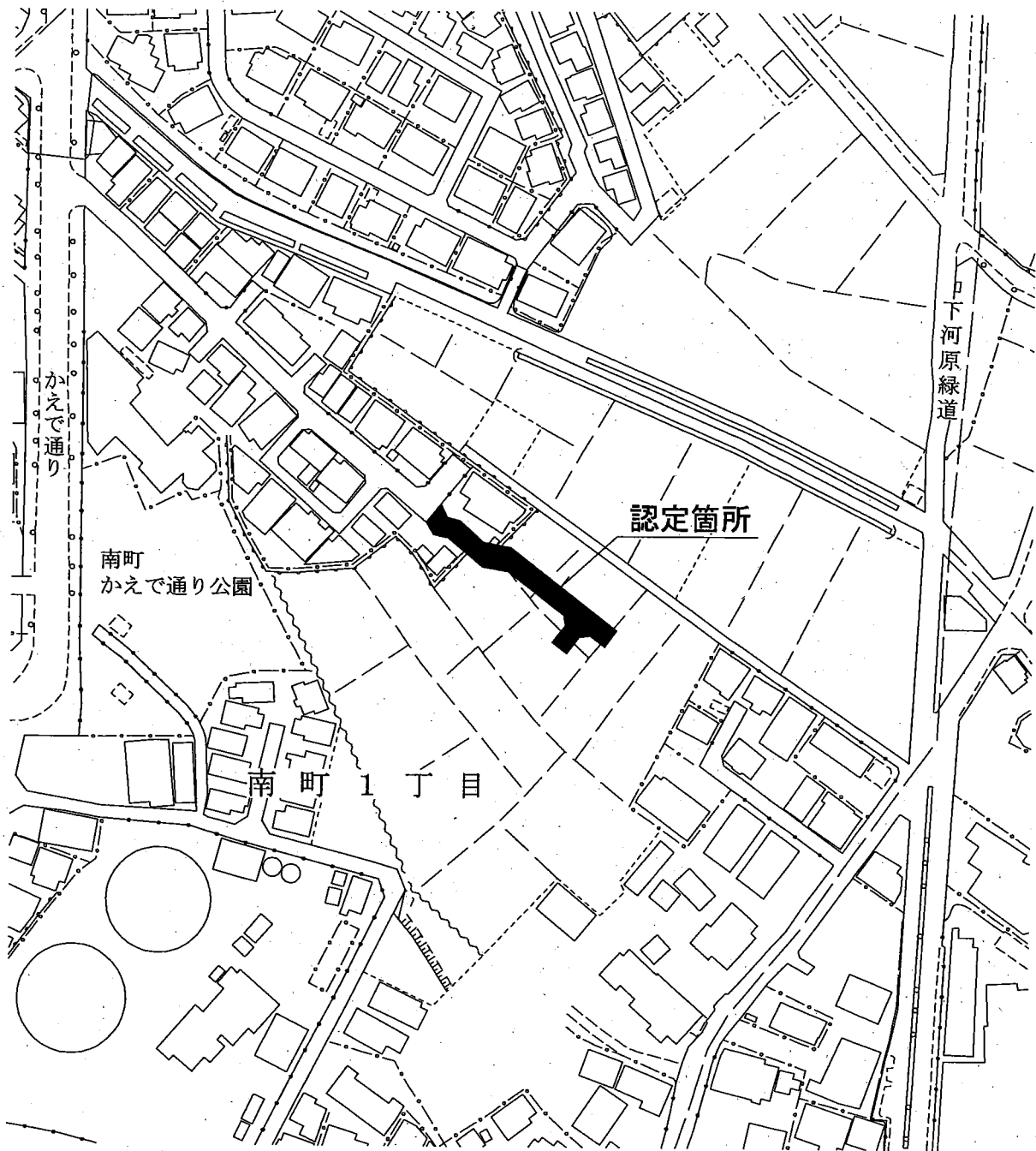
府中市道路線認定図

市道4-519号



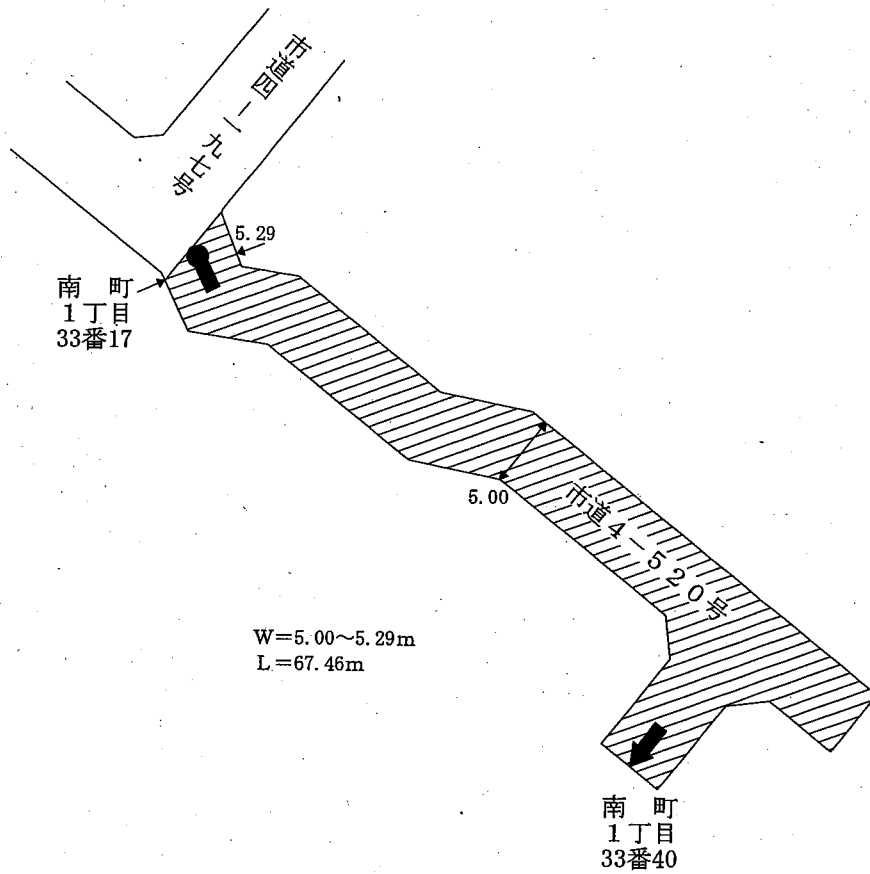
凡 例	
	認定する道路
	起 点
	終 点

府中市道路線認定案内図



府中市道路線認定図

市道4-520号



凡 例	
	認定する道路
	起 点
	終 点