

府中グリーンプラザ敷地活用事業
要求水準書 別紙

<現況図面等（3）>

位置図

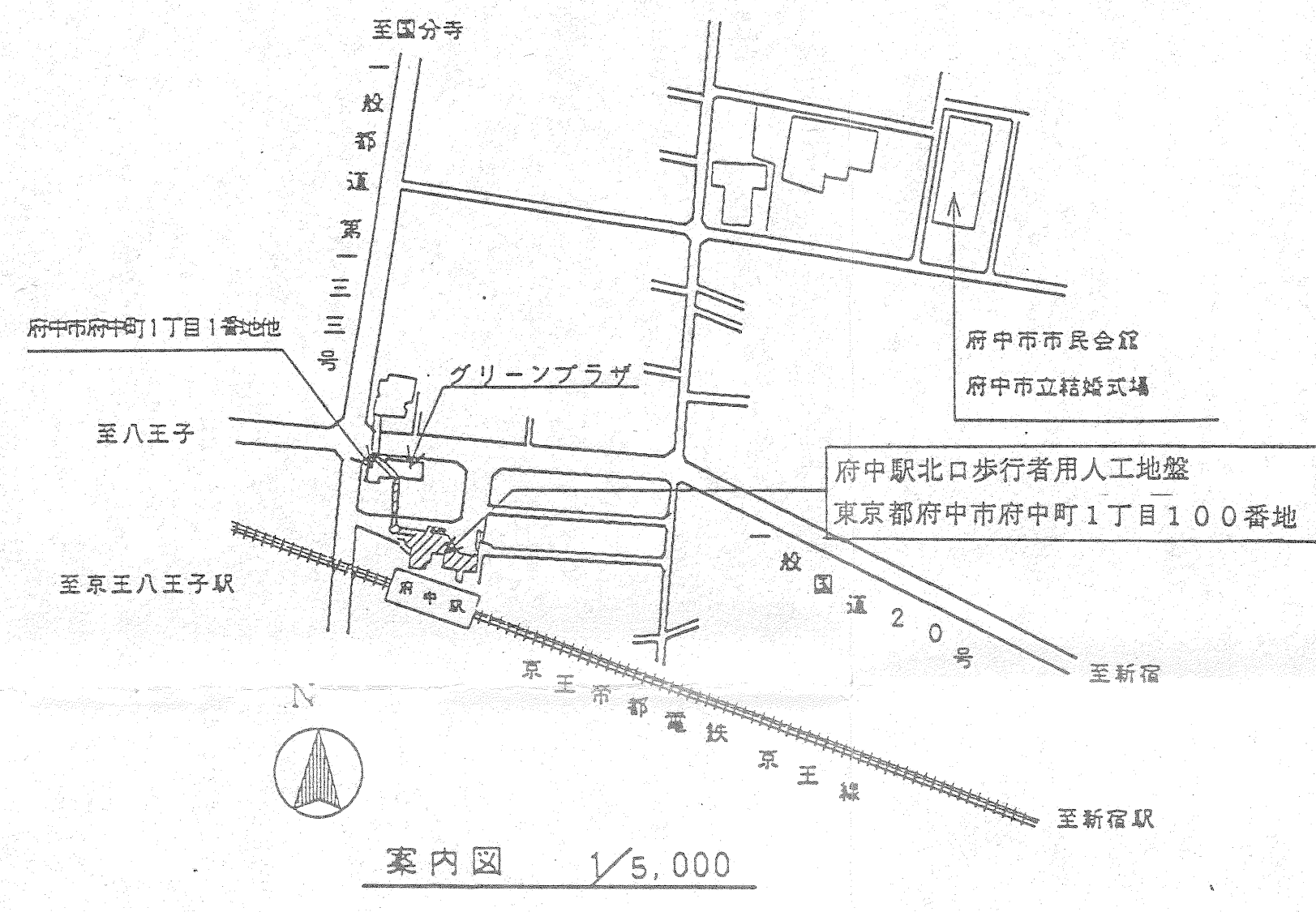
全体平面図 1/300

府中町一丁目

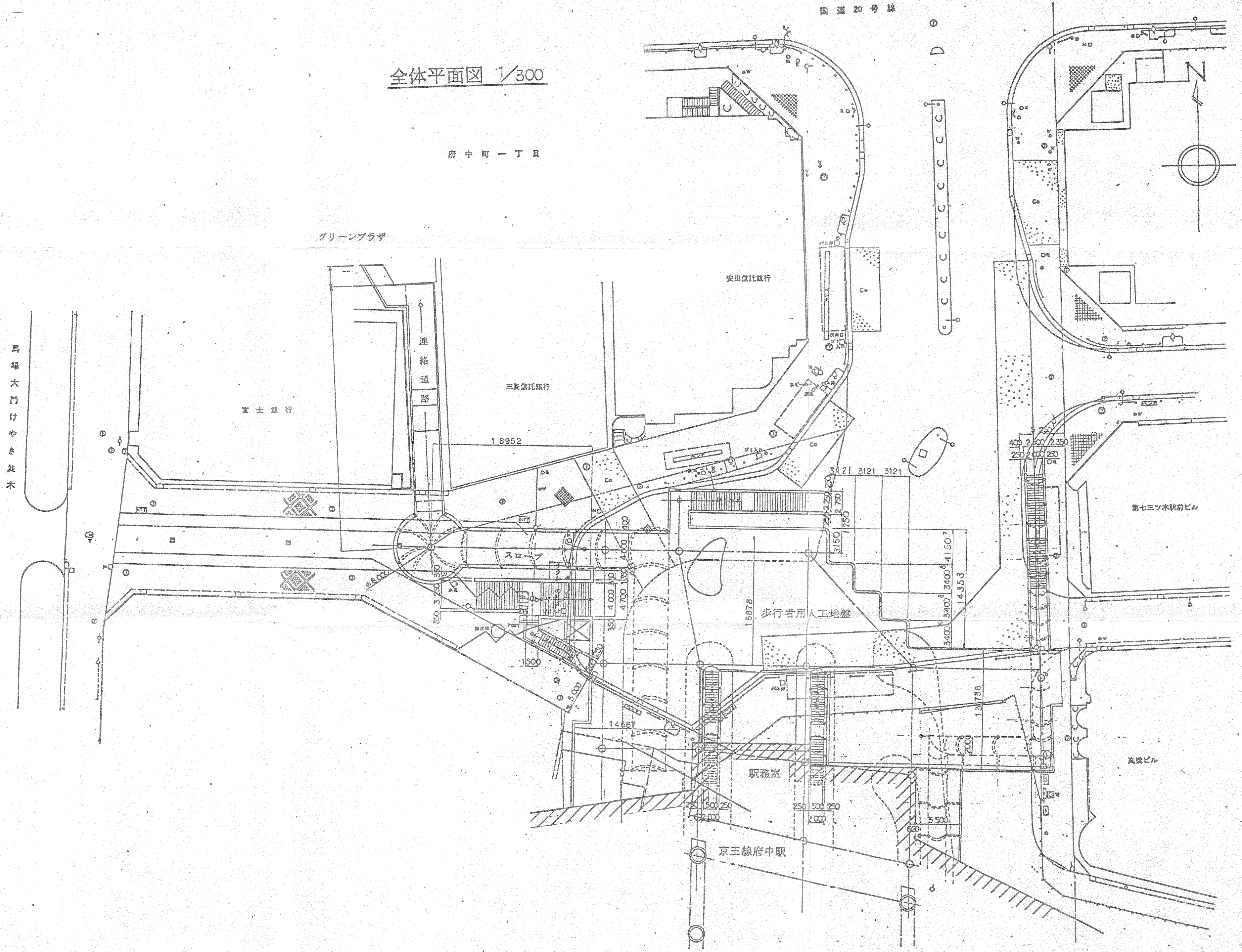
グリーンプラザ

国道20号線

CCCCCCCC



案内図 1/5,000



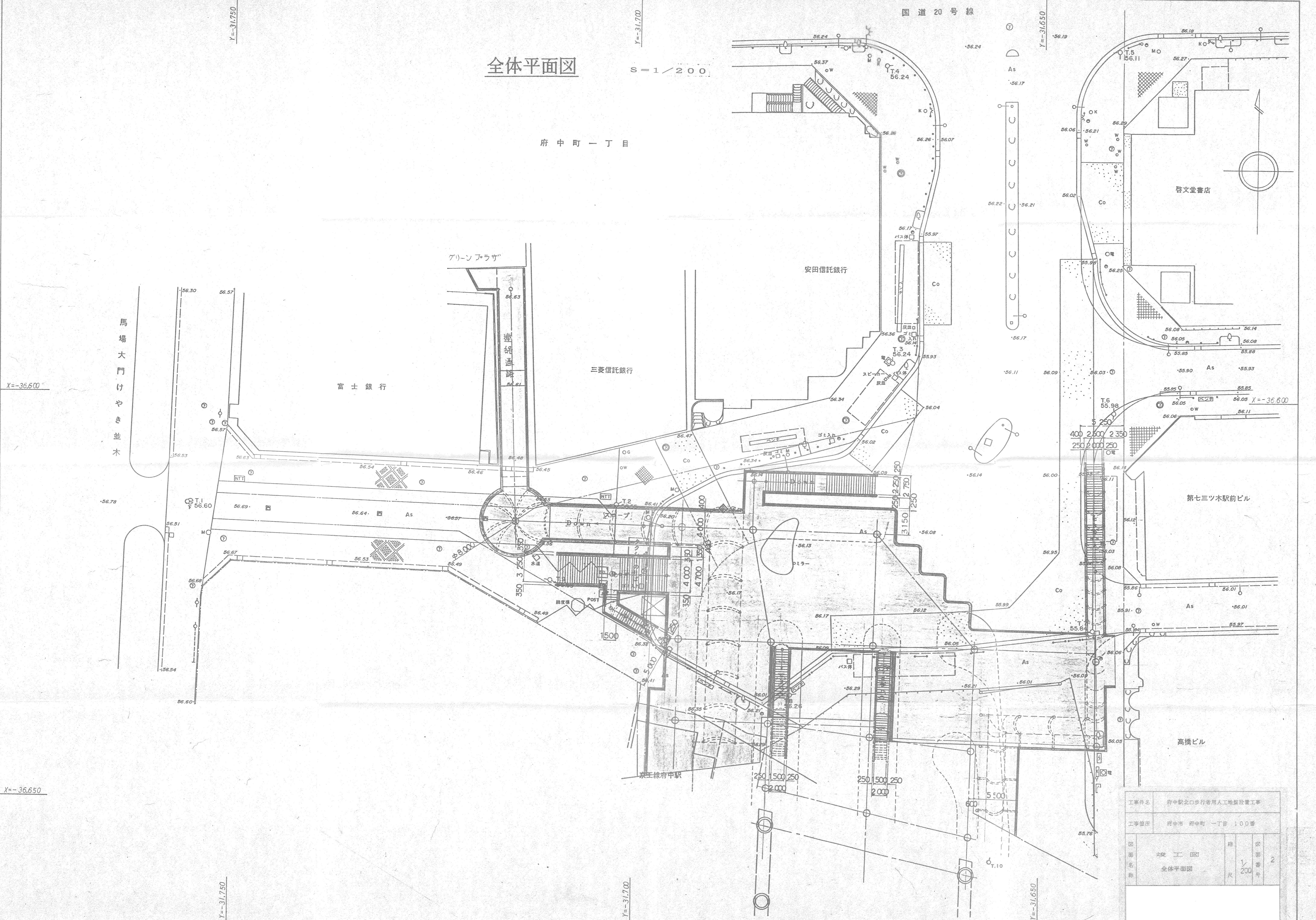
工事件名	府中駅北口歩行者用人工地盤設置工事		
工事箇所	府中市 府中町一丁目 100番		
図面名称	竣工図	種	図面番号
	位置図	尺	1/300

全体平面図

S = 1 / 200

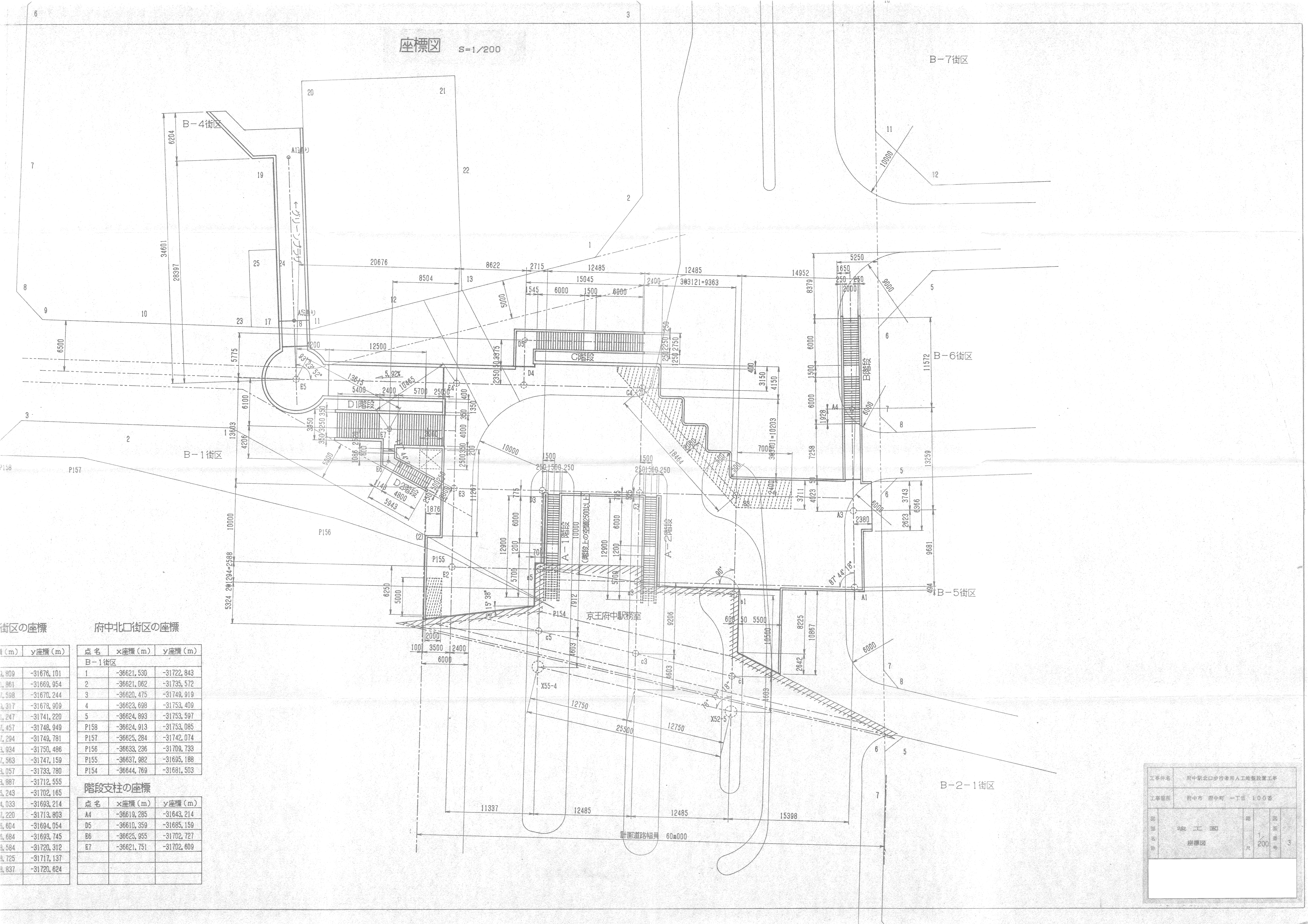
府中町一丁目

国道 20 号線



工事件名	府中駅北口歩行者用人工地盤設置工事		
工事箇所	府中市 府中町一丁目 100番		
図面名称	竣工図	縮尺	1/200
	全体平面図	図面番号	2

座標図 S=1/200



街区の座標

x座標 (m)	y座標 (m)
2,809	-31676,101
1,961	-31669,954
7,598	-31670,244
3,317	-31678,909
1,247	-31741,220
7,457	-31748,949
7,294	-31749,781
3,934	-31750,486
7,563	-31747,159
3,057	-31733,780
3,887	-31712,555
3,243	-31702,165
4,033	-31693,214
7,220	-31713,803
3,604	-31694,054
3,684	-31693,745
3,584	-31720,312
3,725	-31717,137
3,837	-31720,624

府中北口街区の座標

点名	x座標 (m)	y座標 (m)
B-1街区		
1	-36621,530	-31722,843
2	-36621,062	-31735,572
3	-36620,475	-31749,919
4	-36623,698	-31753,409
5	-36624,893	-31753,597
P158	-36624,913	-31753,085
P157	-36625,284	-31742,074
P156	-36633,236	-31709,733
P155	-36637,982	-31695,188
P154	-36644,769	-31681,503

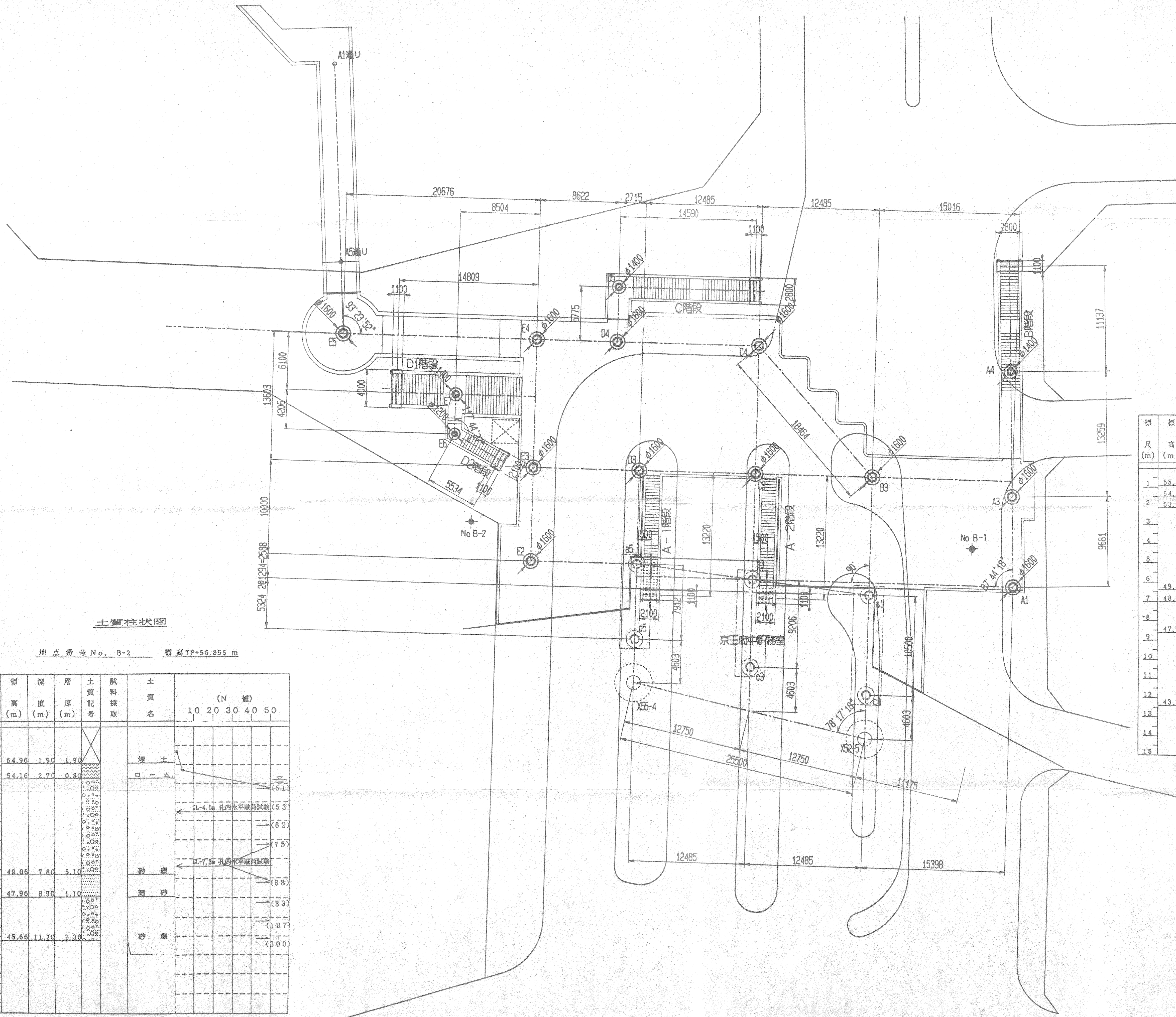
階段支柱の座標

点名	x座標 (m)	y座標 (m)
A4	-36619,285	-31643,214
D5	-36610,359	-31685,159
E6	-36625,955	-31702,727
E7	-36621,751	-31702,609

工事件名	府中駅北口歩行者用人工階段設置工事		
工事箇所	府中市 府中町 一丁目 100番		
図面名称	竣工図	階	図面番号
	座標図	1	3
縮尺	1/200	縮尺	1/200

基礎平面図

S=1/200



土質柱状図

地点番号 No. B-1 標高TP+55.945 m

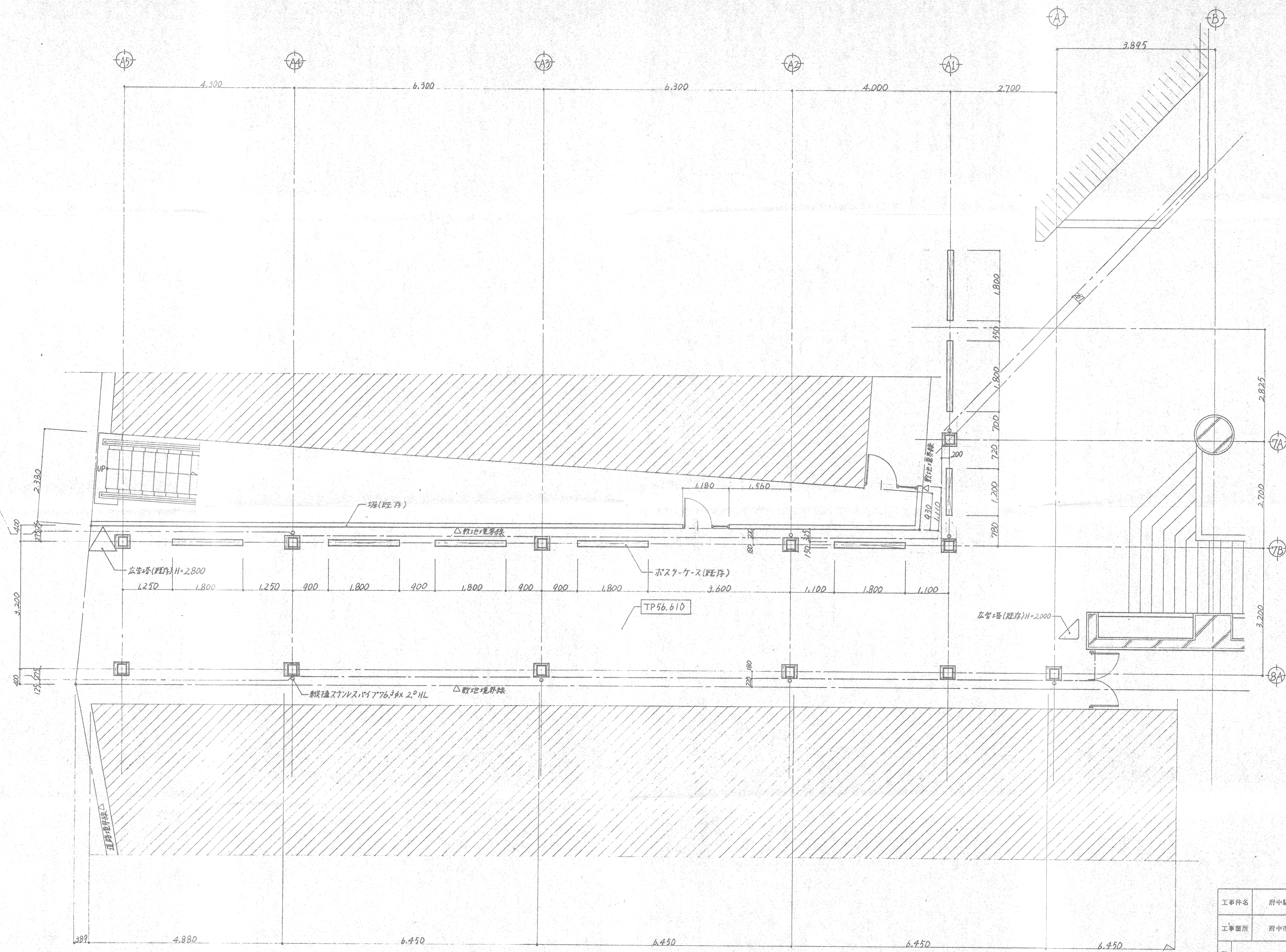
標尺 (m)	標高 (m)	深 (m)	層厚 (m)	土質記号	試料採取	土質名	(N 値)				
							10	20	30	40	50
1	55.05	0.90	0.90	埋土		埋土					
2	54.45	1.50	0.60	旧表土 (黒ボク)		旧表土 (黒ボク)					
3	53.85	2.10	0.60								
4										(57)	
5										(62)	
6	49.55	6.40	4.30			砂礫				(83)	
7	48.95	7.00	0.60			粘土				← CL-7-36 孔内水平載荷試験	
8	47.35	8.60	1.60			細砂				(71)	
9										(68)	
10										(65)	
11										(60)	
12	43.55	12.40	3.80			砂礫					
13											
14											
15											

土質柱状図

地点番号 No. B-2 標高TP+56.855 m

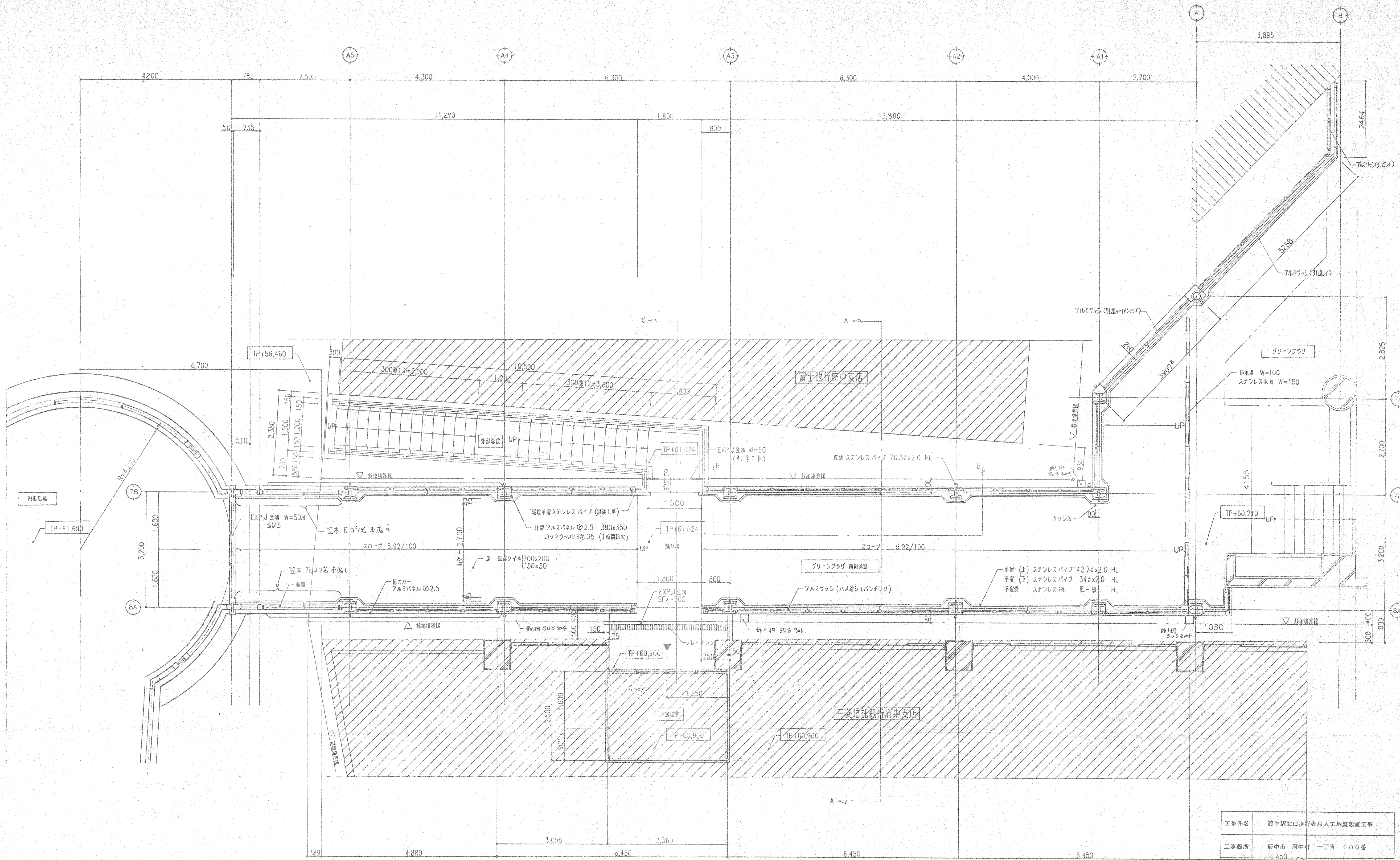
標尺 (m)	標高 (m)	深 (m)	層厚 (m)	土質記号	試料採取	土質名	(N 値)				
							10	20	30	40	50
1						埋土					
2	54.96	1.90	1.90			埋土					
3	54.16	2.70	0.80			ローム				(51)	
4										← GL-4.5 孔内水平載荷試験 (53)	
5										(62)	
6										(75)	
7										← GL-7.36 孔内水平載荷試験	
8	49.06	7.80	5.10			砂礫				(88)	
9	47.96	8.90	1.10			細砂				(83)	
10										(107)	
11	45.66	11.20	2.30			砂礫				(80)	
12											
13											
14											
15											

工事名称	府中駅北口歩行者用人工地盤改良工事		
工事箇所	府中市 府中町一丁目 100番		
図面名称	基礎平面図	図面番号	4



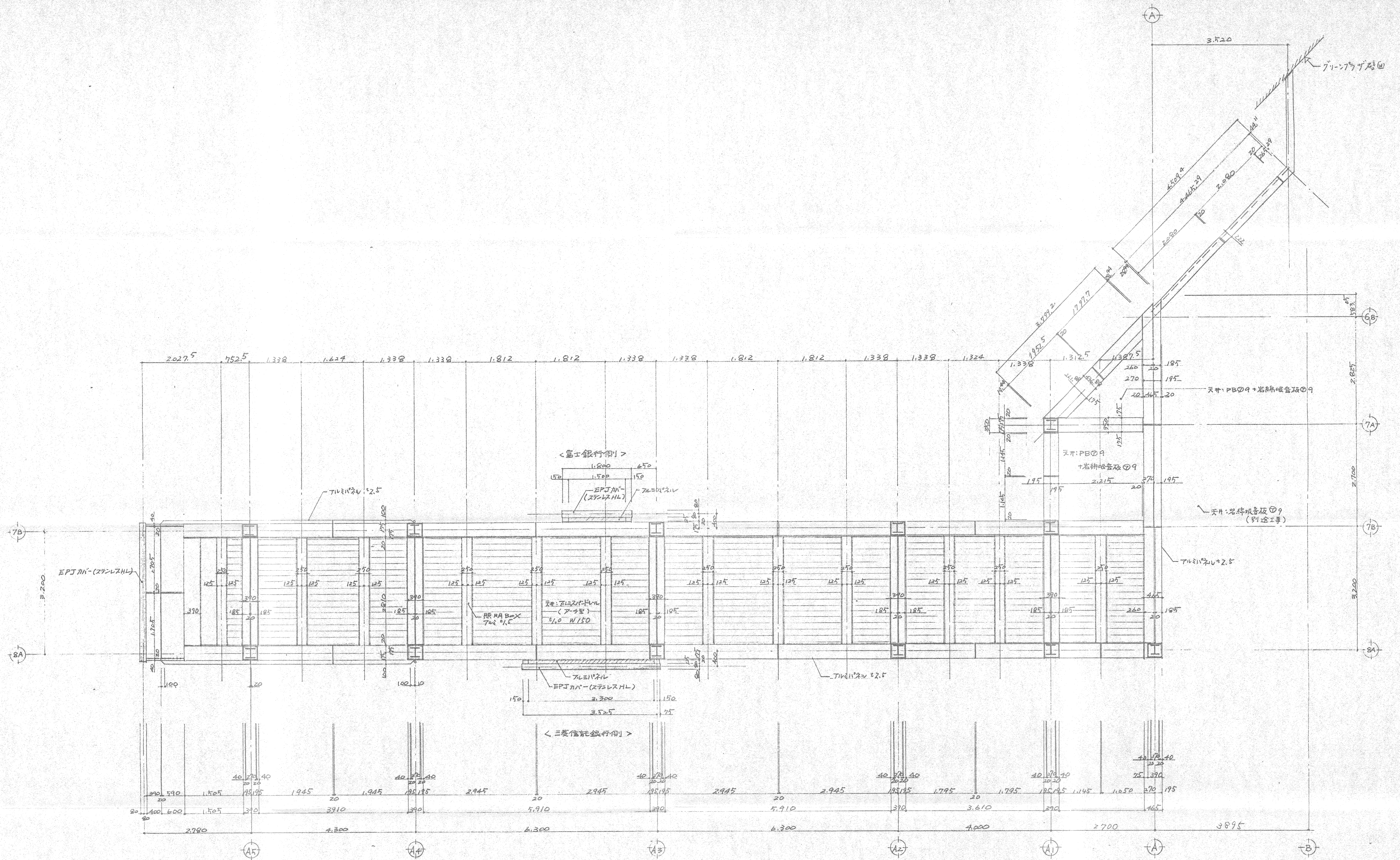
南側通路1階平面図 S=1:50

工事件名	府中駅北口歩行者用人工地盤設置工事		
工事箇所	府中市 府中町 一丁目 1.00番		
図面名称	竣工図	層	図面番号
	グリーンプラザ南側通路 一階平面図	1/50	191



2階 (2階) 平面図 S=1:50

工事件名	府中駅北口歩行者用人工地盤設置工事		
工事箇所	府中市 府中町 一丁目 100番 6,450		
図面名称	竣工図	縮尺	1/50
図面番号	192	図面	192



1階天井伏図 S=1:50

工事件名	府中駅北口歩行者用人工地盤設置工事		
工事箇所	府中市 府中町 一丁目 100番		
図面名称	竣工図 グリーンプラザ南側通路 一階天井伏図	縮尺	1/50
図面番号			193