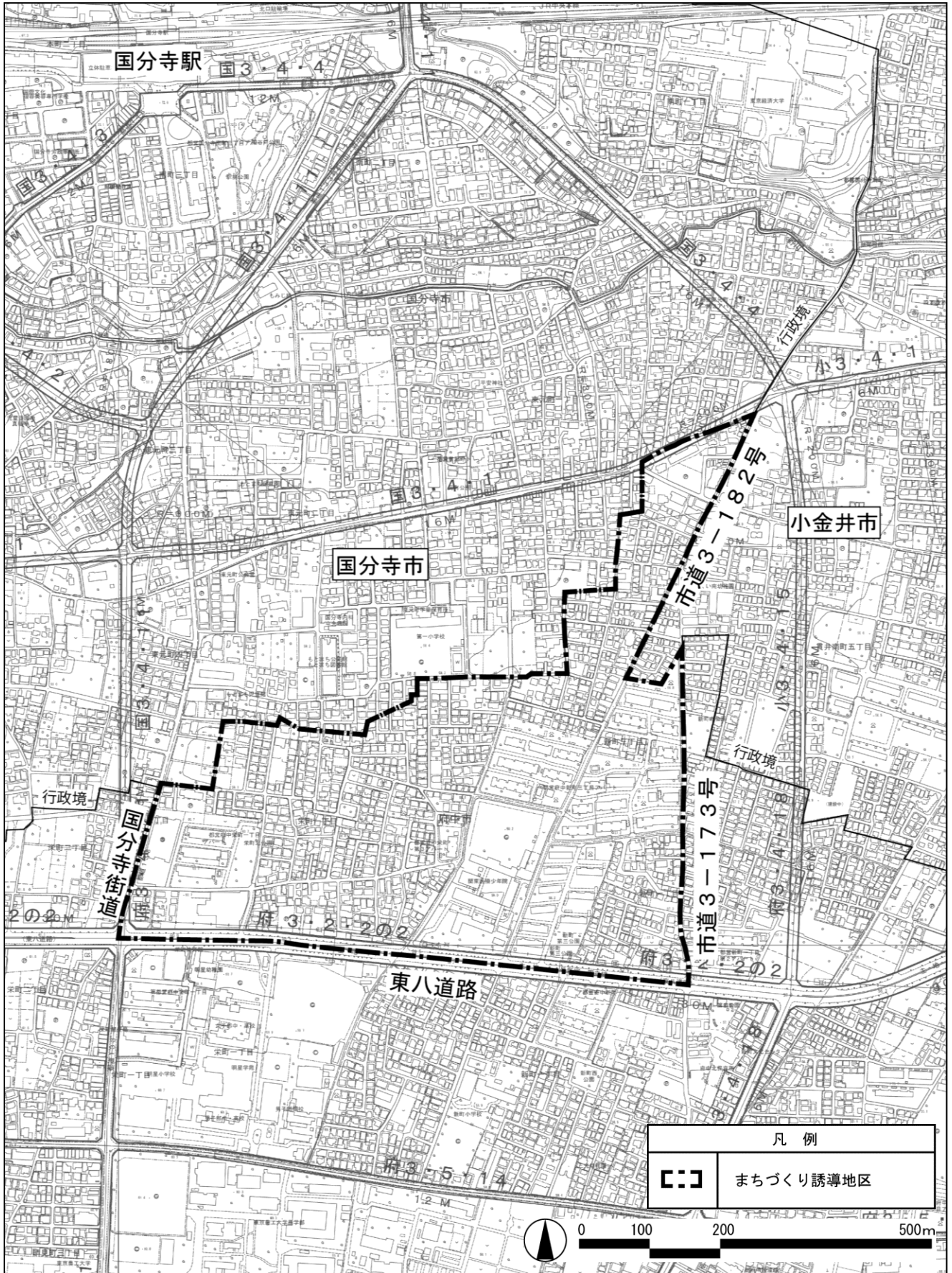


新町・栄町地区まちづくり誘導計画「位置及び区域図」



この地図は、東京都知事の承認を受けて、東京都縮尺 1/2,500 の地形図を使用して作成したものである。

(承認番号) 23 都市基交第 642 号、平成 24 年 3 月 16 日

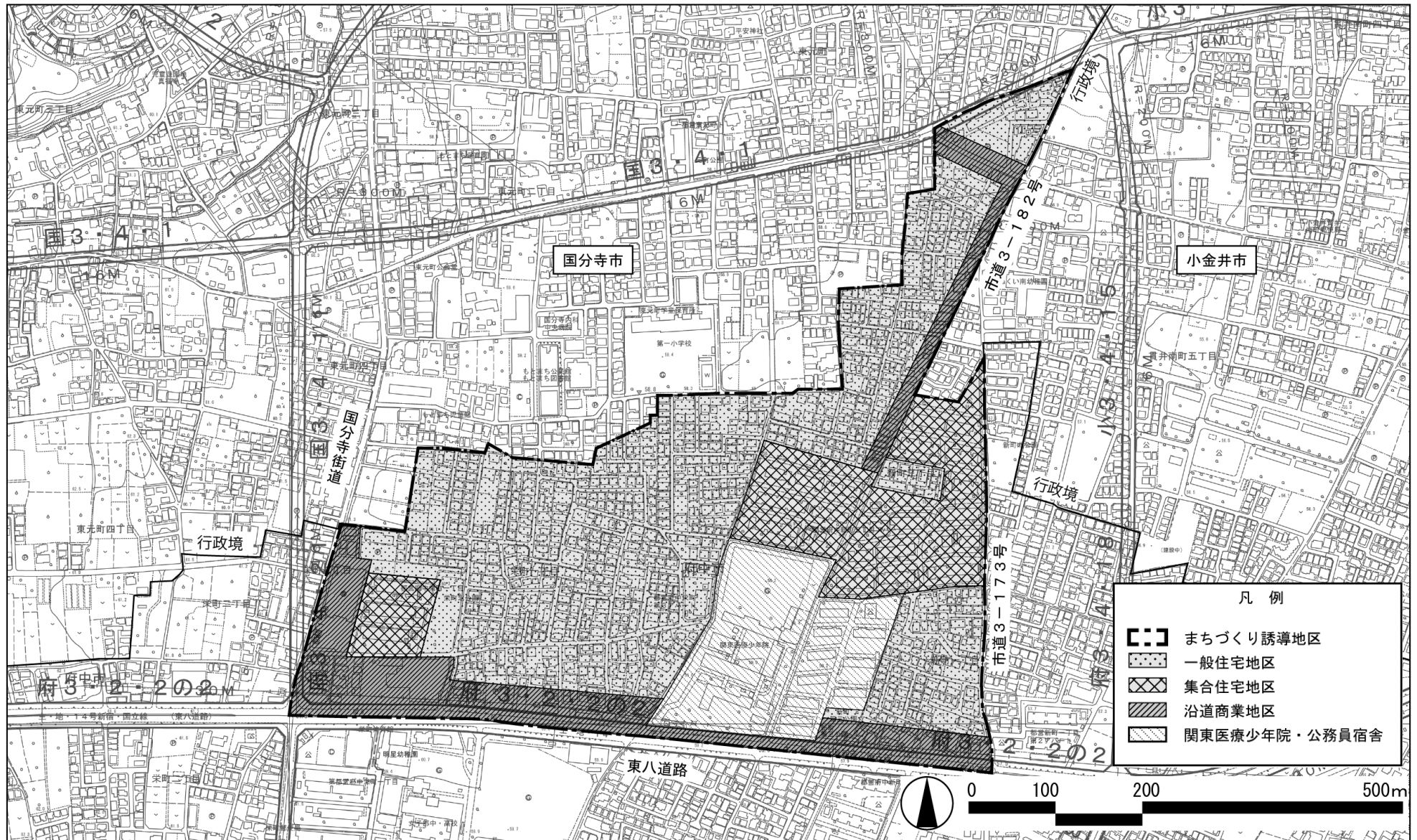
この地図は、東京都知事の承認を受けて、東京都縮尺 1/2,500 の地形図 (道路網図) を使用して作成したものである。ただし、計画線は都市計画道路の計画図から転記したものである。無断複製を禁ず。

(承認番号) 23 都市基街測第 160 号、平成 24 年 3 月 9 日

この背景の地形図は東京都都市整備局と㈱ミッドマップ東京が著作権を有しています。

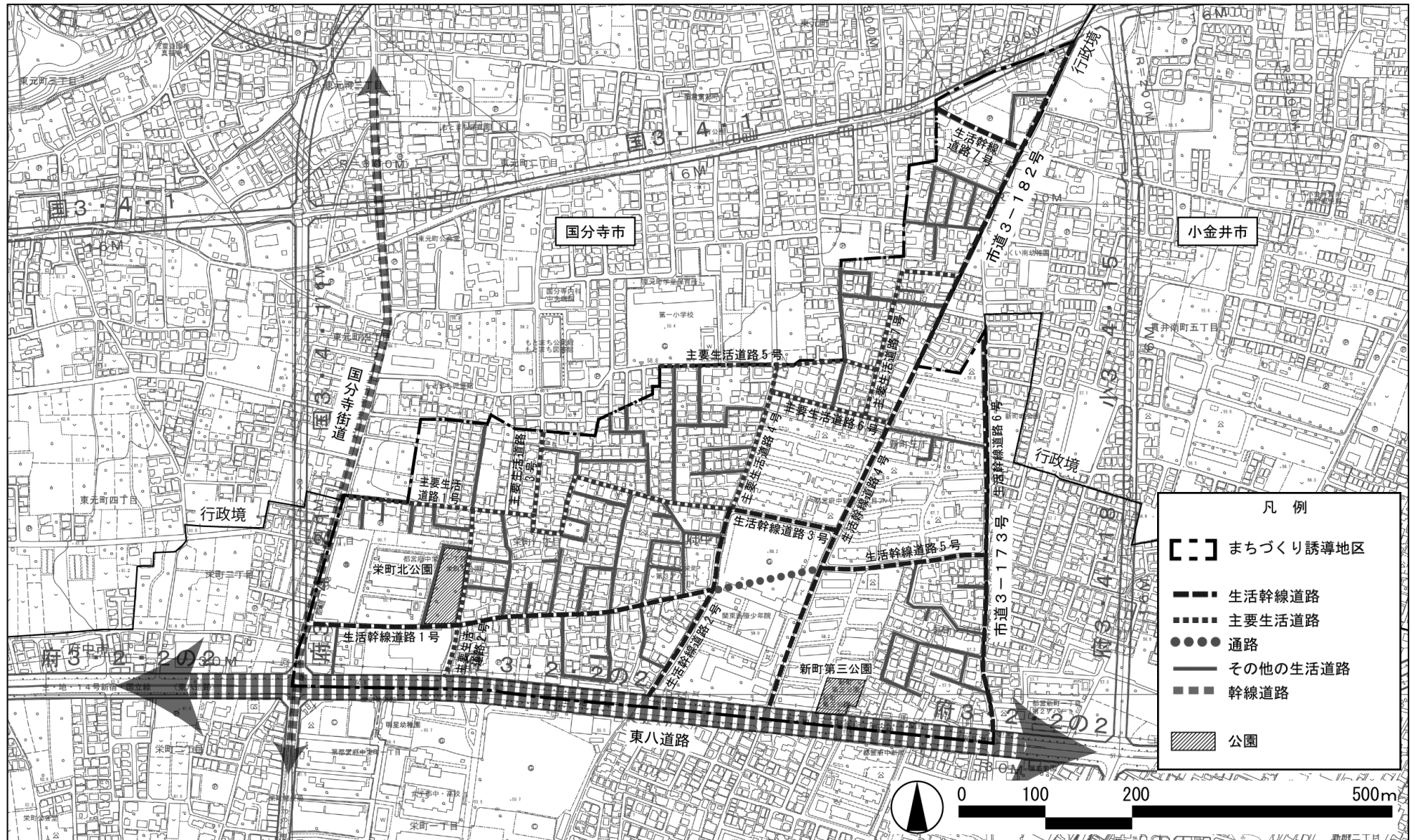
(承認番号 MMT 利許第 043 号-9、平成 24 年 3 月 16 日)

新町・栄町地区まちづくり誘導計画「土地利用図」



この地図は、東京都知事の承認を受けて、東京都縮尺 1/2, 500 の地形図を使用して作成したものである。（承認番号）23 都市基交第 642 号、平成 24 年 3 月 16 日
 この地図は、東京都知事の承認を受けて、東京都縮尺 1/2, 500 の地形図（道路網図）を使用して作成したものである。ただし、計画線は都市計画道路の計画図から転記したものである。無断複製を禁ず。（承認番号）23 都市基街測第 160 号、平成 24 年 3 月 9 日
 この背景の地形図は東京都都市整備局と㈱ミッドマップ東京が著作権を有しています。（承認番号 MMT 利許第 043 号-9、平成 24 年 3 月 16 日）

新町・栄町地区まちづくり誘導計画「地区施設等図」



この地図は、東京都知事の承認を受けて、東京都縮尺 1/2,500 の地形図を使用して作成したものである。（承認番号）23 都市基交第 642 号、平成 24 年 3 月 16 日
 この地図は、東京都知事の承認を受けて、東京都縮尺 1/2,500 の地形図（道路網図）を使用して作成したものである。ただし、計画線は都市計画道路の計画図から転記したものである。無断複製を禁ず。（承認番号）23 都市基街測第 160 号、平成 24 年 3 月 9 日
 この背景の地形図は東京都都市整備局と㈱ミッドマップ東京が著作権を有しています。（承認番号 MMT 利許第 043 号-9、平成 24 年 3 月 16 日）