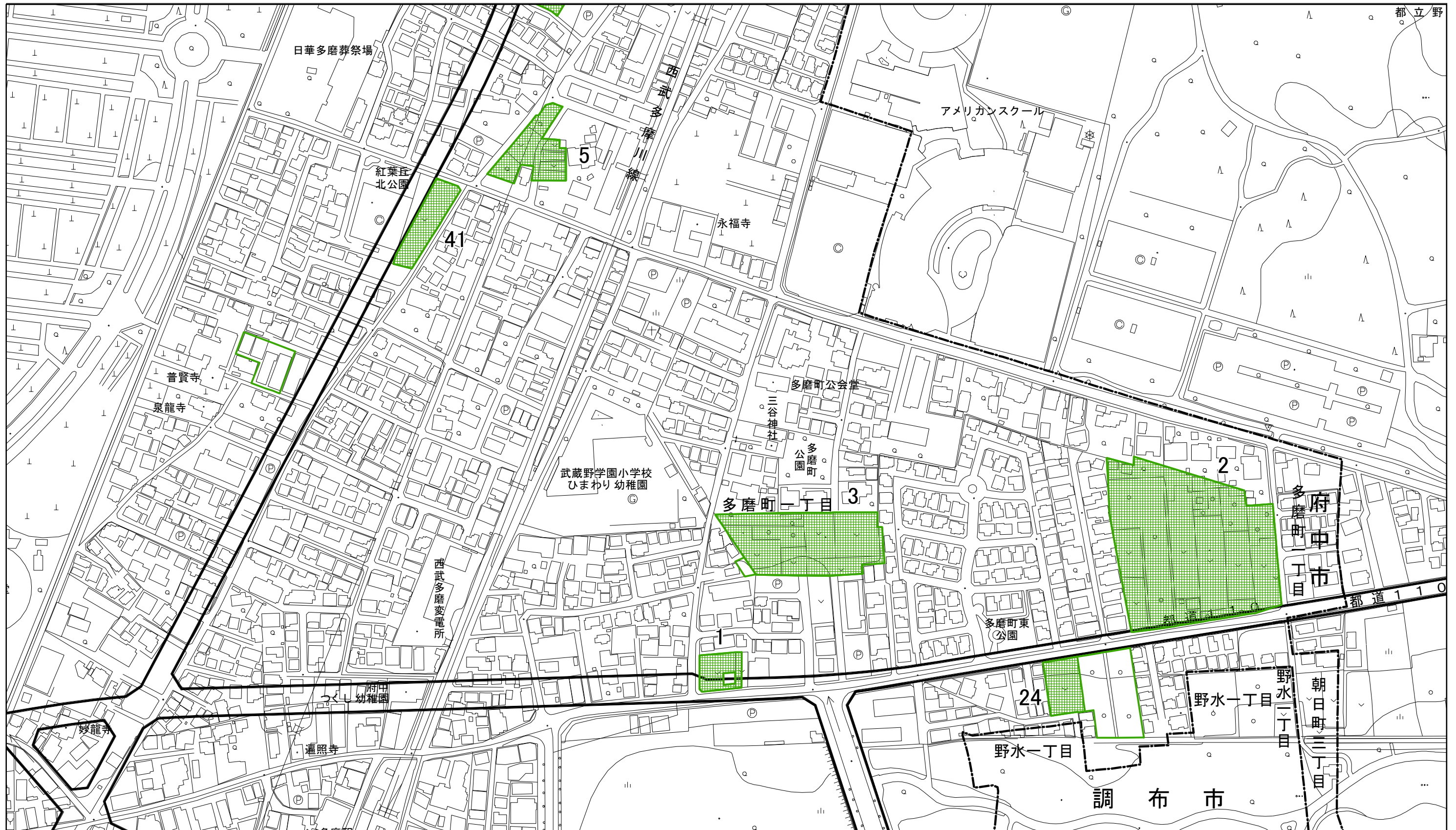




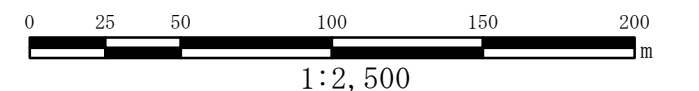
凡 例  
■ 特定生産緑地 新規指定区域  
□ 生産緑地地区

この地図は、東京都知事の承認を受けて、東京都縮尺2,500分の1地形図を利用して作成したものである。無断複製を禁ず。  
(承認番号) 4都市基交著第15号 令和4年4月19日  
(承認番号) 4都市基街都第32号 令和4年4月25日



凡 例  
 特定生産緑地 新規指定区域  
 生産緑地地区

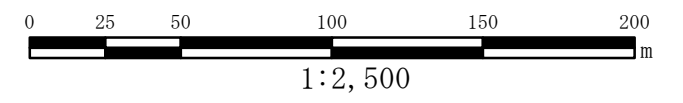
この地図は、東京都知事の承認を受けて、東京都縮尺2,500分の1地形図を利用して作成したものである。無断複製を禁ず。  
 (承認番号) 4都市基交著第15号 令和4年4月19日  
 (承認番号) 4都市基街都第32号 令和4年4月25日





凡 例  
 特定生産緑地 新規指定区域  
 生産緑地地区

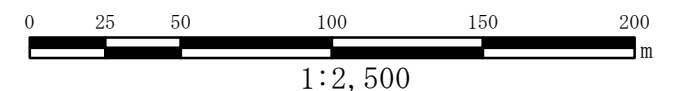
この地図は、東京都知事の承認を受けて、東京都縮尺2,500分の1地形図を利用して作成したものである。無断複製を禁ず。  
 (承認番号) 4都市基交著第15号 令和4年4月19日  
 (承認番号) 4都市基街都第32号 令和4年4月25日





凡 例  
 特定生産緑地 新規指定区域  
 生産緑地地区

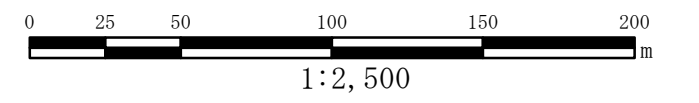
この地図は、東京都知事の承認を受けて、東京都縮尺2,500分の1地形図を利用して作成したものである。無断複製を禁ず。  
 (承認番号) 4都市基交著第15号 令和4年4月19日  
 (承認番号) 4都市基街都第32号 令和4年4月25日

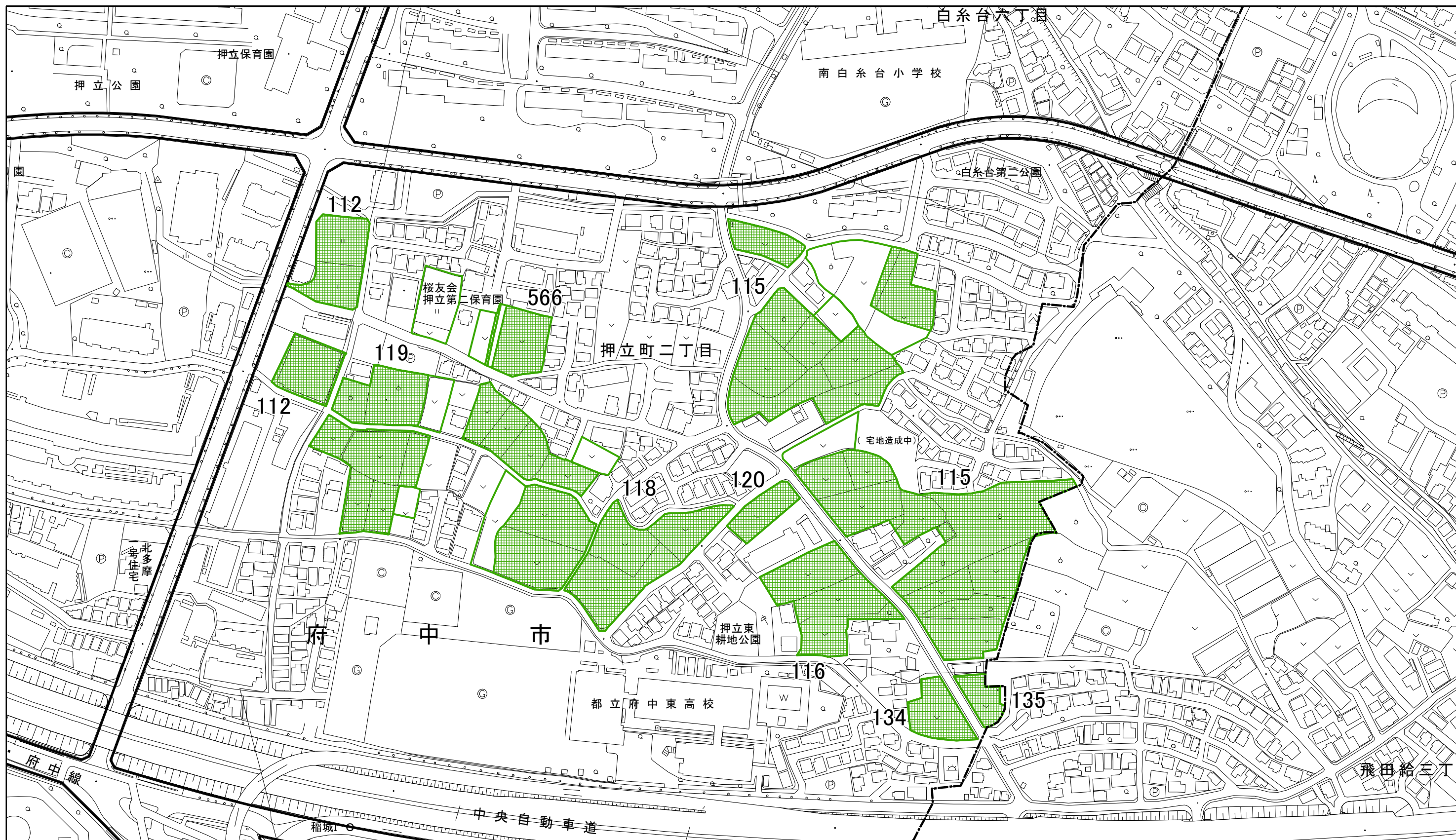






凡 例  
 特定生産緑地 新規指定区域  
 生産緑地地区

この地図は、東京都知事の承認を受けて、東京都縮尺2,500分の1地形図を利用して作成したものである。無断複製を禁ず。  
 (承認番号) 4都市基交著第15号 令和4年4月19日  
 (承認番号) 4都市基街都第32号 令和4年4月25日

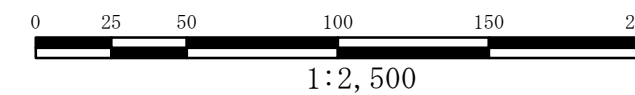


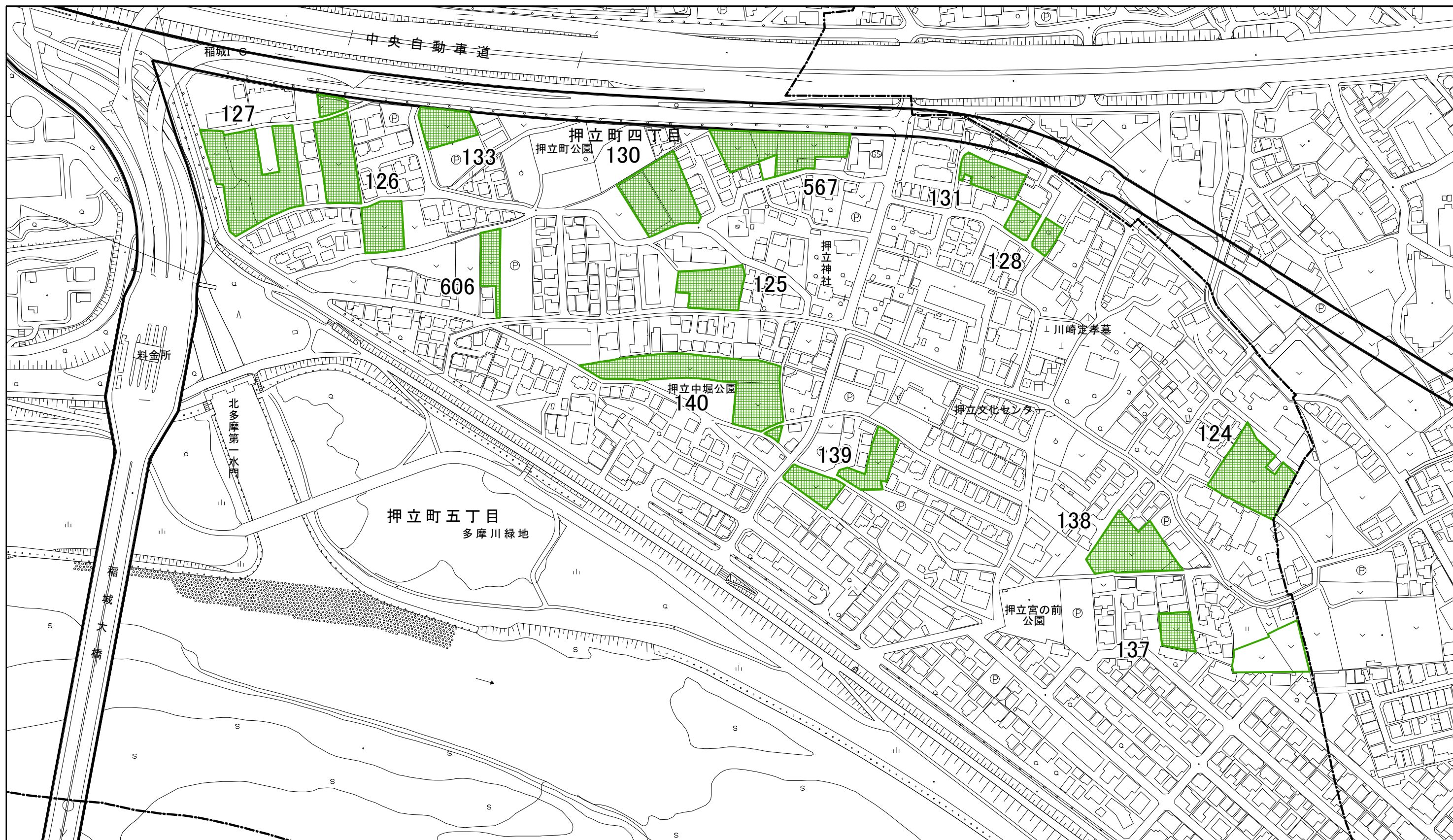


凡 例

	特定生産緑地 新規指定区域
	生産緑地地区

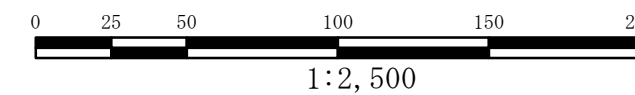
この地図は、東京都知事の承認を受けて、東京都縮尺2,500分の1地形図を利用して作成したものである。無断複製を禁ず。  
 (承認番号) 4都市基交著第15号 令和4年4月19日  
 (承認番号) 4都市基街都第32号 令和4年4月25日





凡 緑色ハッチ 特定生産緑地 新規指定区域  
 例 緑色枠 生産緑地地区

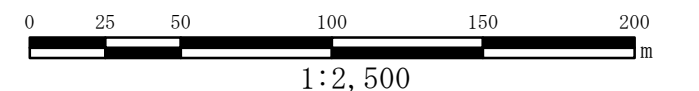
この地図は、東京都知事の承認を受けて、東京都縮尺2,500分の1地形図を利用して作成したものである。無断複製を禁ず。  
 (承認番号) 4都市基交著第15号 令和4年4月19日  
 (承認番号) 4都市基街都第32号 令和4年4月25日







凡 例  
 特定生産緑地 新規指定区域  
 生産緑地地区

この地図は、東京都知事の承認を受けて、東京都縮尺2,500分の1地形図を利用して作成したものである。無断複製を禁ず。  
 (承認番号) 4都市基交著第15号 令和4年4月19日  
 (承認番号) 4都市基街都第32号 令和4年4月25日

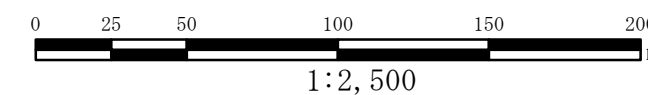






凡  特定生産緑地 新規指定区域  
 例  生産緑地地区

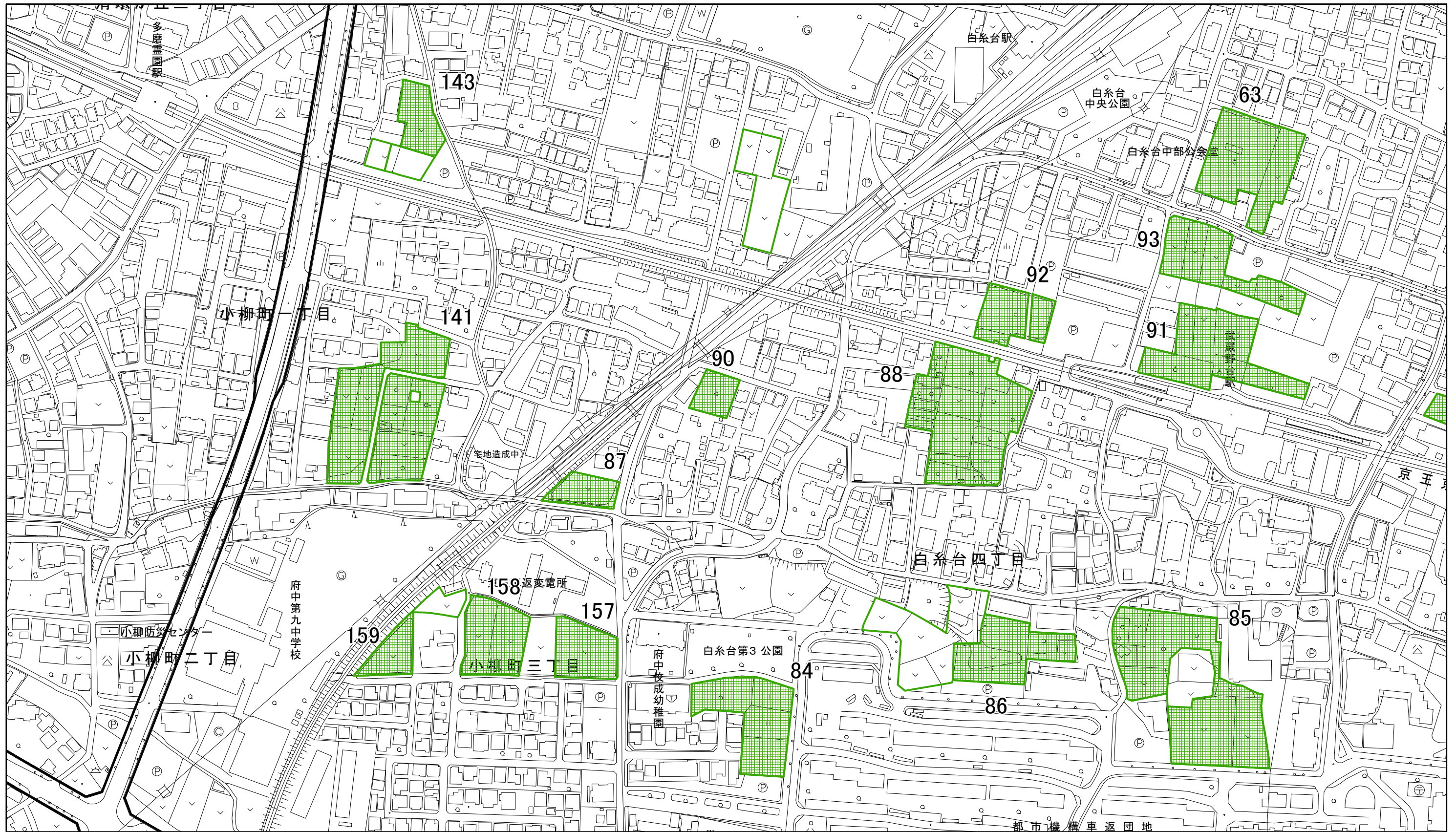
この地図は、東京都知事の承認を受けて、東京都縮尺2,500分の1地形図を利用して作成したものである。無断複製を禁ず。  
 (承認番号) 4都市基交著第15号 令和4年4月19日  
 (承認番号) 4都市基街都第32号 令和4年4月25日





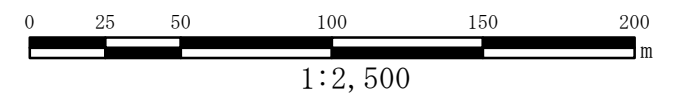
凡 特定生産緑地 新規指定区域  
 例 生産緑地地区

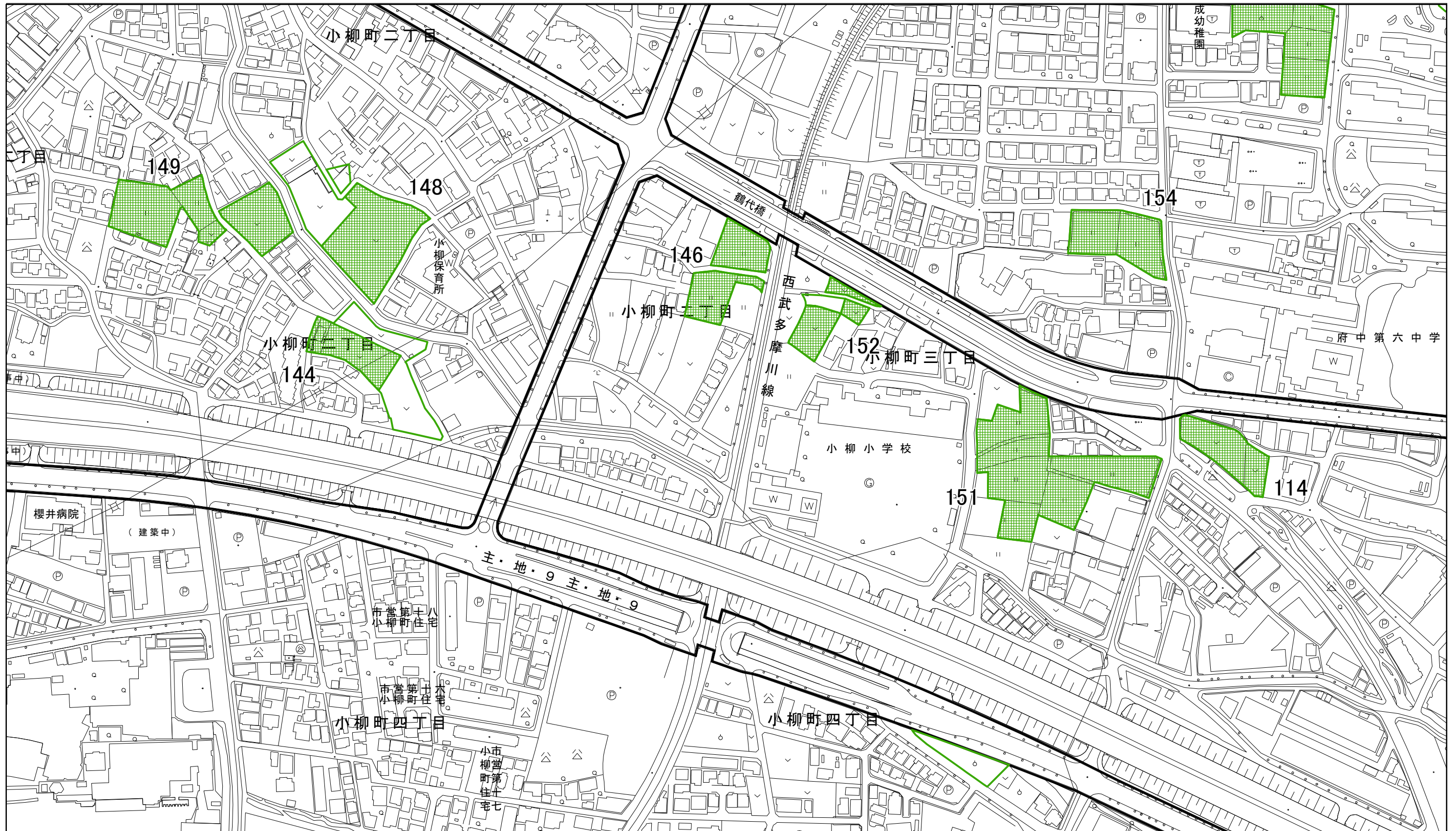
この地図は、東京都知事の承認を受けて、東京都縮尺2,500分の1地形図を利用して作成したものである。無断複製を禁ず。  
 (承認番号) 4都市基交著第15号 令和4年4月19日  
 (承認番号) 4都市基街都第32号 令和4年4月25日





凡 特定生産緑地 新規指定区域  
 例 生産緑地地区

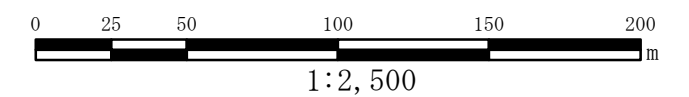
この地図は、東京都知事の承認を受けて、東京都縮尺2,500分の1地形図を利用して作成したものである。無断複製を禁ず。  
 (承認番号) 4都市基交著第15号 令和4年4月19日  
 (承認番号) 4都市基街都第32号 令和4年4月25日







- 凡 例
-  特定生産緑地 新規指定区域
  -  生産緑地地区

この地図は、東京都知事の承認を受けて、東京都縮尺2,500分の1地形図を利用して作成したものである。無断複製を禁ず。  
 (承認番号) 4都市基交著第15号 令和4年4月19日  
 (承認番号) 4都市基街都第32号 令和4年4月25日

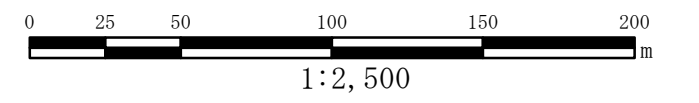




凡 例

 特定生産緑地 新規指定区域  
 生産緑地地区

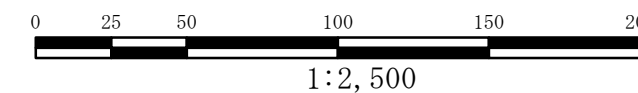
この地図は、東京都知事の承認を受けて、東京都縮尺2,500分の1地形図を利用して作成したものである。無断複製を禁ず。  
 (承認番号) 4都市基交著第15号 令和4年4月19日  
 (承認番号) 4都市基街都第32号 令和4年4月25日





- 凡 例
- 特定生産緑地 新規指定区域
  - 生産緑地地区

この地図は、東京都知事の承認を受けて、東京都縮尺2,500分の1地形図を利用して作成したものである。無断複製を禁ず。  
 (承認番号) 4都市基交著第15号 令和4年4月19日  
 (承認番号) 4都市基街都第32号 令和4年4月25日







- 凡 例
- 特定生産緑地 新規指定区域
  - 生産緑地地区

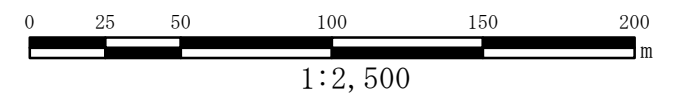
この地図は、東京都知事の承認を受けて、東京都縮尺2,500分の1地形図を利用して作成したものである。無断複製を禁ず。  
 (承認番号) 4都市基交著第15号 令和4年4月19日  
 (承認番号) 4都市基街都第32号 令和4年4月25日



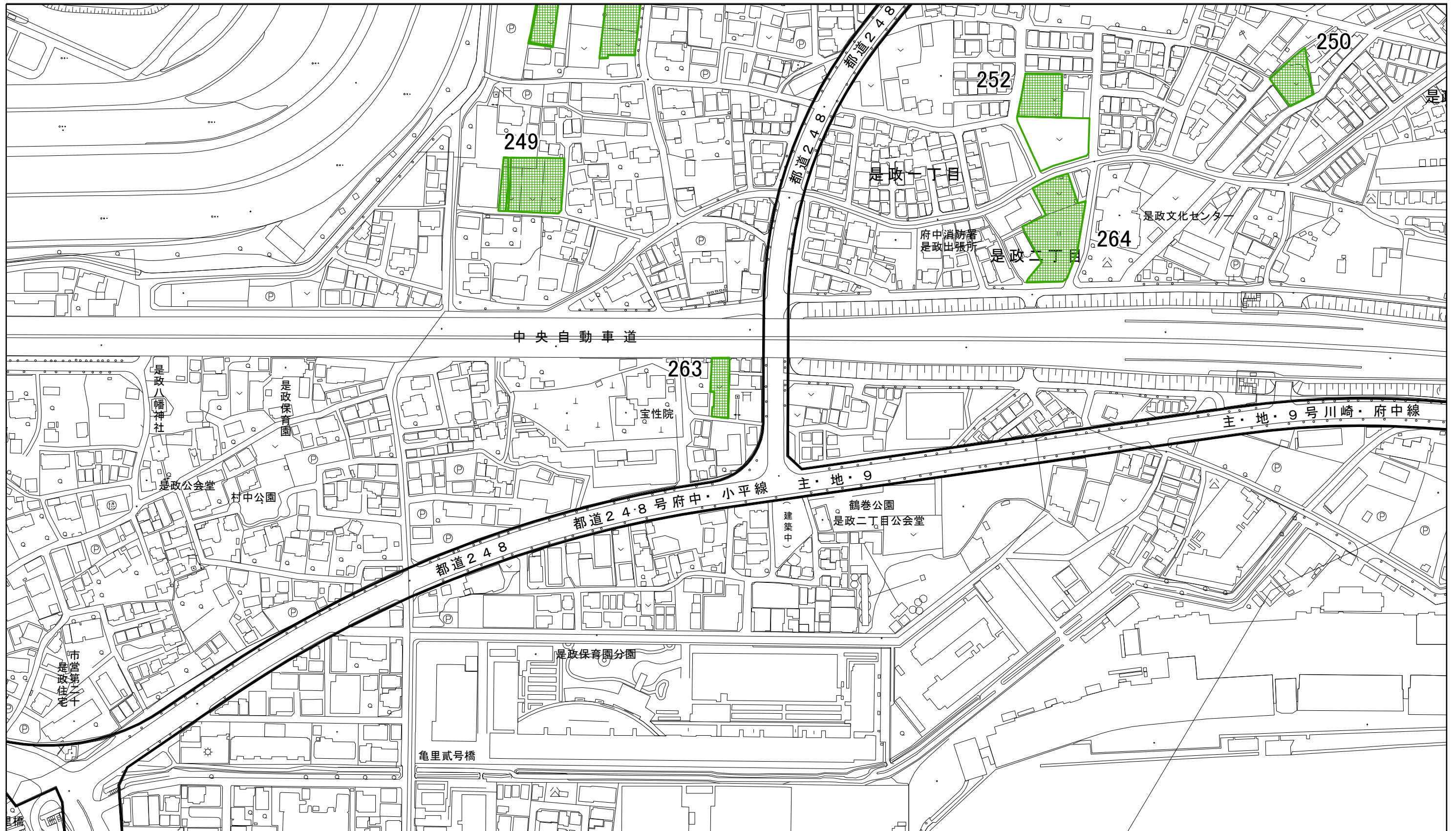
凡 例

	特定生産緑地	新規指定区域
	生産緑地地区	

この地図は、東京都知事の承認を受けて、東京都縮尺2,500分の1地形図を利用して作成したものである。無断複製を禁ず。  
 (承認番号) 4都市基交著第15号 令和4年4月19日  
 (承認番号) 4都市基街都第32号 令和4年4月25日

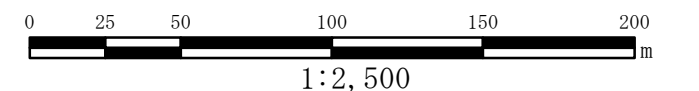








- 凡 例
- 特定生産緑地 新規指定区域
  - 生産緑地地区

この地図は、東京都知事の承認を受けて、東京都縮尺2,500分の1地形図を利用して作成したものである。無断複製を禁ず。  
 (承認番号) 4都市基交著第15号 令和4年4月19日  
 (承認番号) 4都市基街都第32号 令和4年4月25日

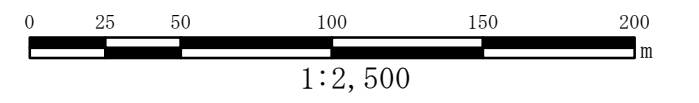




凡 例



 特定生産緑地 新規指定区域  
 生産緑地地区

この地図は、東京都知事の承認を受けて、東京都縮尺2,500分の1地形図を利用して作成したものである。無断複製を禁ず。  
 (承認番号) 4都市基交著第15号 令和4年4月19日  
 (承認番号) 4都市基街都第32号 令和4年4月25日

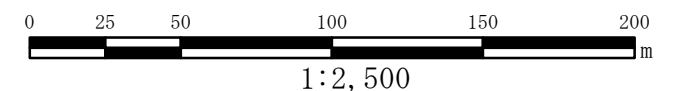




凡 例

	特定生産緑地 新規指定区域
	生産緑地地区



この地図は、東京都知事の承認を受けて、東京都縮尺2,500分の1地形図を利用して作成したものである。無断複製を禁ず。  
 (承認番号) 4都市基交著第15号 令和4年4月19日  
 (承認番号) 4都市基街都第32号 令和4年4月25日



特定生産緑地 (府中市) 指定図

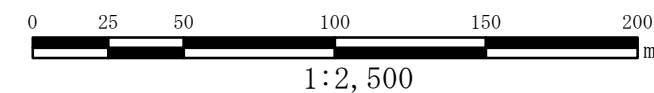
図面番号 : 20 / 42



- 凡例
-  特定生産緑地 新規指定区域
  -  生産緑地地区

この地図は、東京都知事の承認を受けて、東京都縮尺2,500分の1地形図を利用して作成したものである。無断複製を禁ず。  
 (承認番号) 4都市基交著第15号 令和4年4月19日  
 (承認番号) 4都市基街都第32号 令和4年4月25日

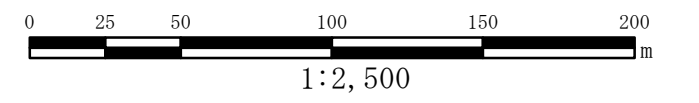
令和4年6月





凡 例  
 特定生産緑地 新規指定区域  
 生産緑地地区

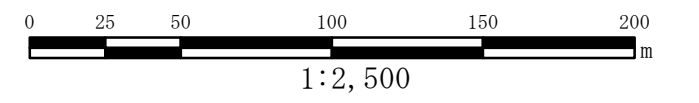
この地図は、東京都知事の承認を受けて、東京都縮尺2,500分の1地形図を利用して作成したものである。無断複製を禁ず。  
 (承認番号) 4都市基交著第15号 令和4年4月19日  
 (承認番号) 4都市基街都第32号 令和4年4月25日

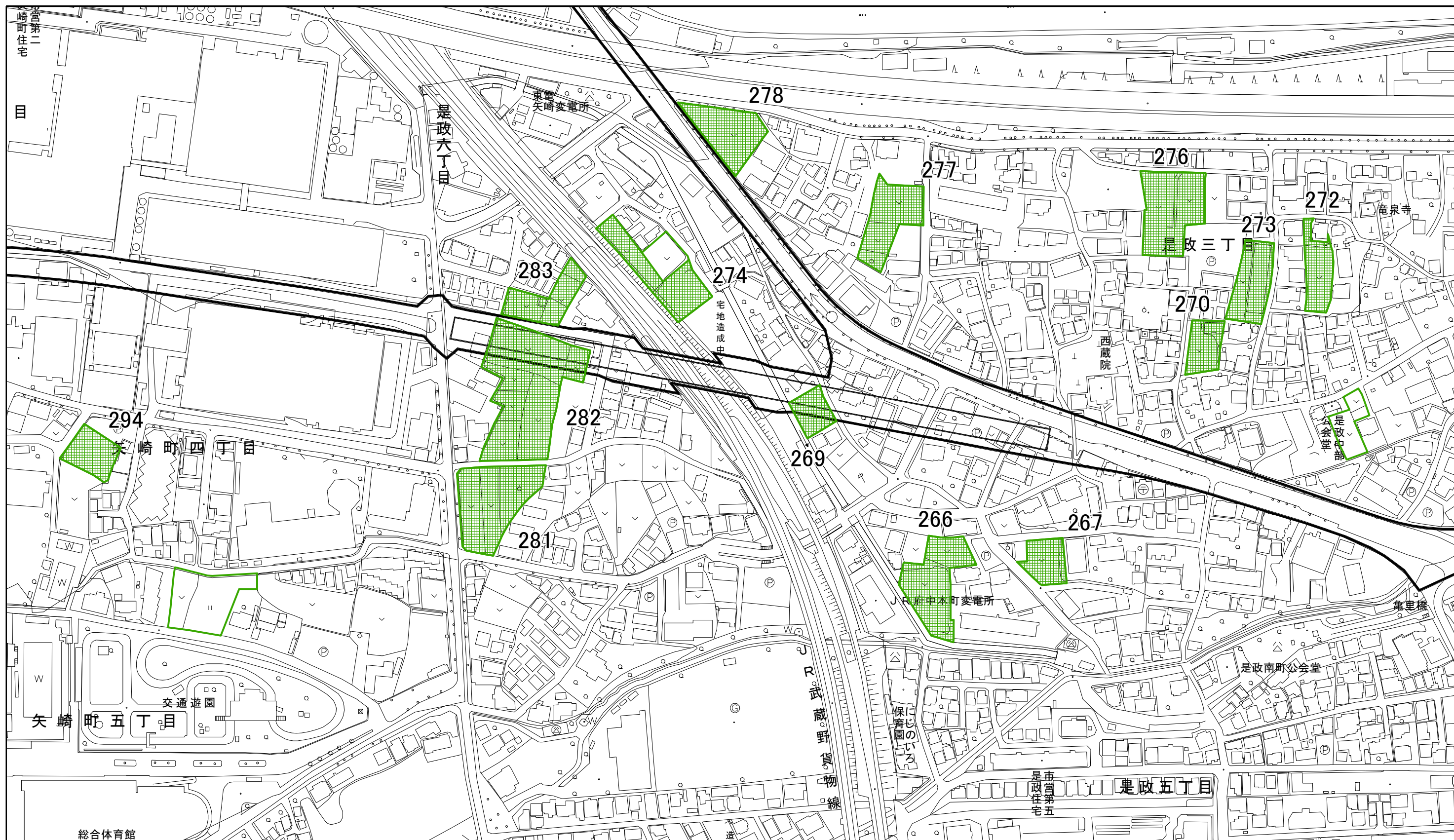




- 凡例
- 特定生産緑地 新規指定区域
  - 生産緑地地区

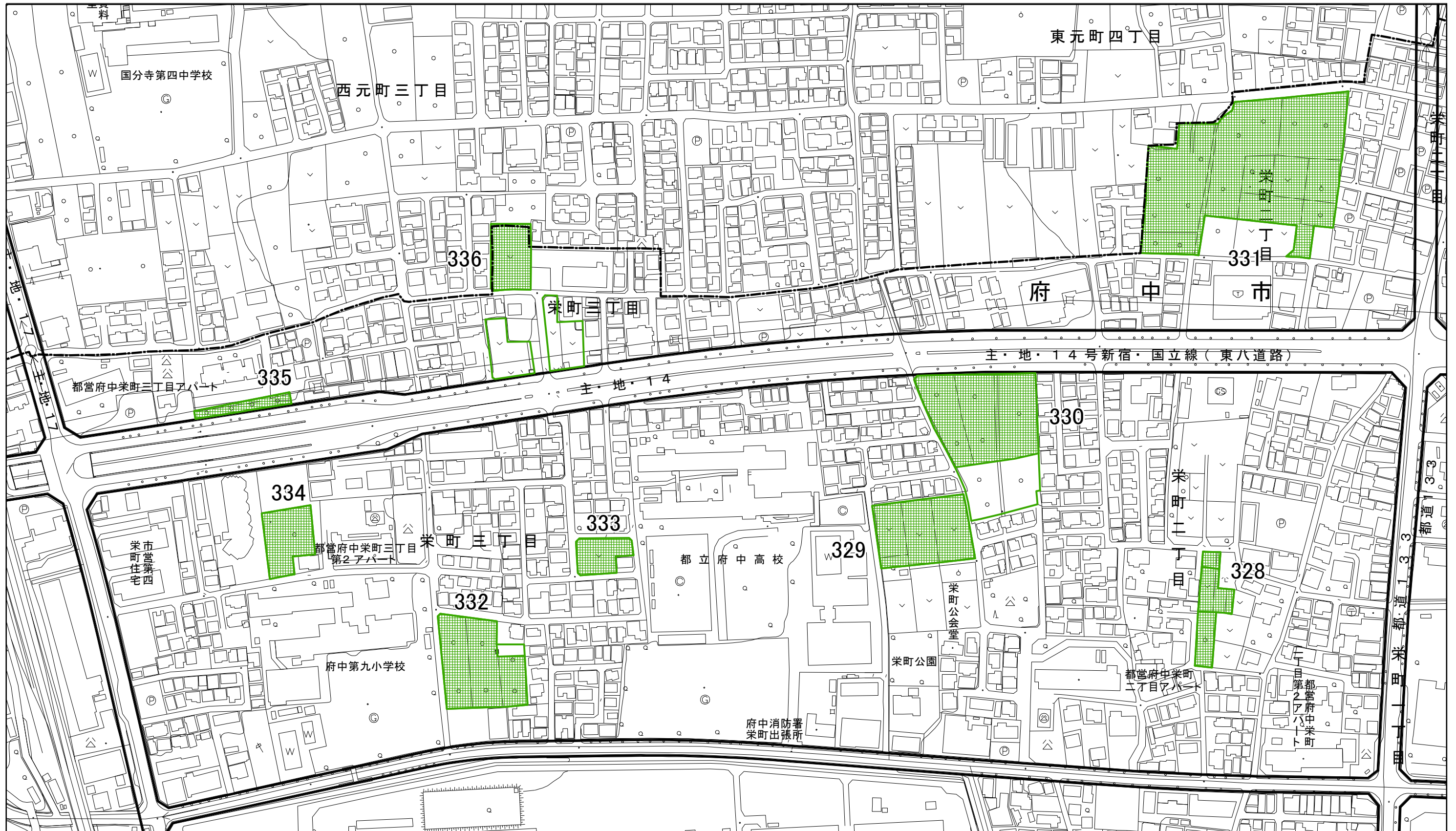
この地図は、東京都知事の承認を受けて、東京都縮尺2,500分の1地形図を利用して作成したものである。無断複製を禁ず。  
 (承認番号) 4都市基交著第15号 令和4年4月19日  
 (承認番号) 4都市基街都第32号 令和4年4月25日





- 凡例
- 特定生産緑地 新規指定区域
  - 生産緑地地区

この地図は、東京都知事の承認を受けて、東京都縮尺2,500分の1地形図を利用して作成したものである。無断複製を禁ず。  
 (承認番号) 4都市基交著第15号 令和4年4月19日  
 (承認番号) 4都市基街都第32号 令和4年4月25日





凡 例  
 特定生産緑地 新規指定区域  
 生産緑地地区

この地図は、東京都知事の承認を受けて、東京都縮尺2,500分の1地形図を利用して作成したものである。無断複製を禁ず。  
 (承認番号) 4都市基交著第15号 令和4年4月19日  
 (承認番号) 4都市基街都第32号 令和4年4月25日







凡 例

	特定生産緑地	新規指定区域
	生産緑地地区	

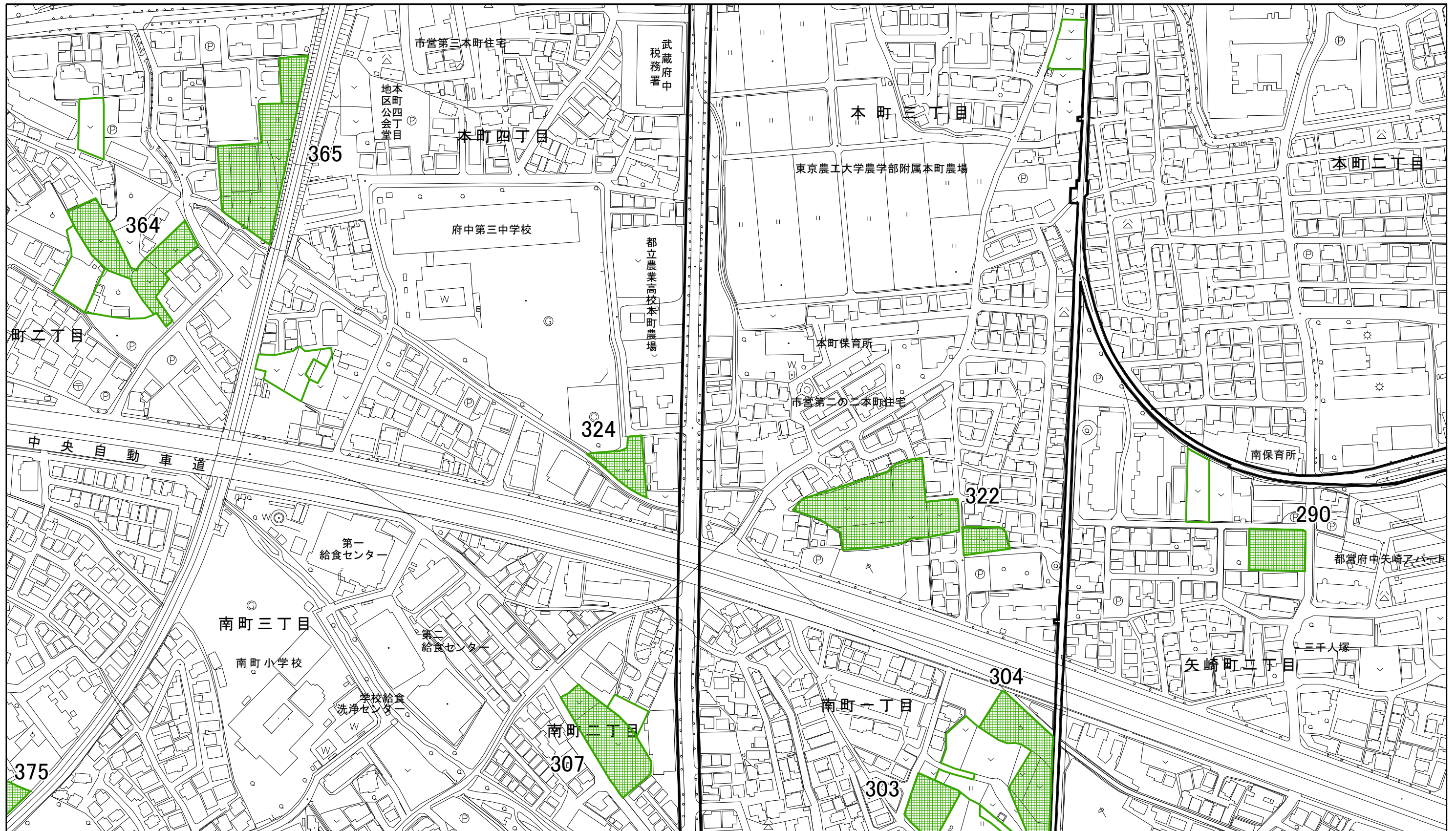
この地図は、東京都知事の承認を受けて、東京都縮尺2,500分の1地形図を利用して作成したものである。無断複製を禁ず。  
 (承認番号) 4都市基交著第15号 令和4年4月19日  
 (承認番号) 4都市基街都第32号 令和4年4月25日





凡 例

	特定生産緑地	新規指定区域
	生産緑地地区	

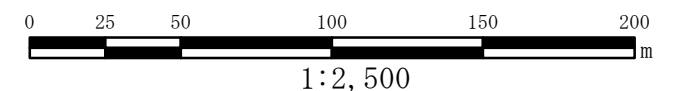
この地図は、東京都知事の承認を受けて、東京都縮尺2,500分の1地形図を利用して作成したものである。無断複製を禁ず。  
 (承認番号) 4都市基交著第15号 令和4年4月19日  
 (承認番号) 4都市基街都第32号 令和4年4月25日

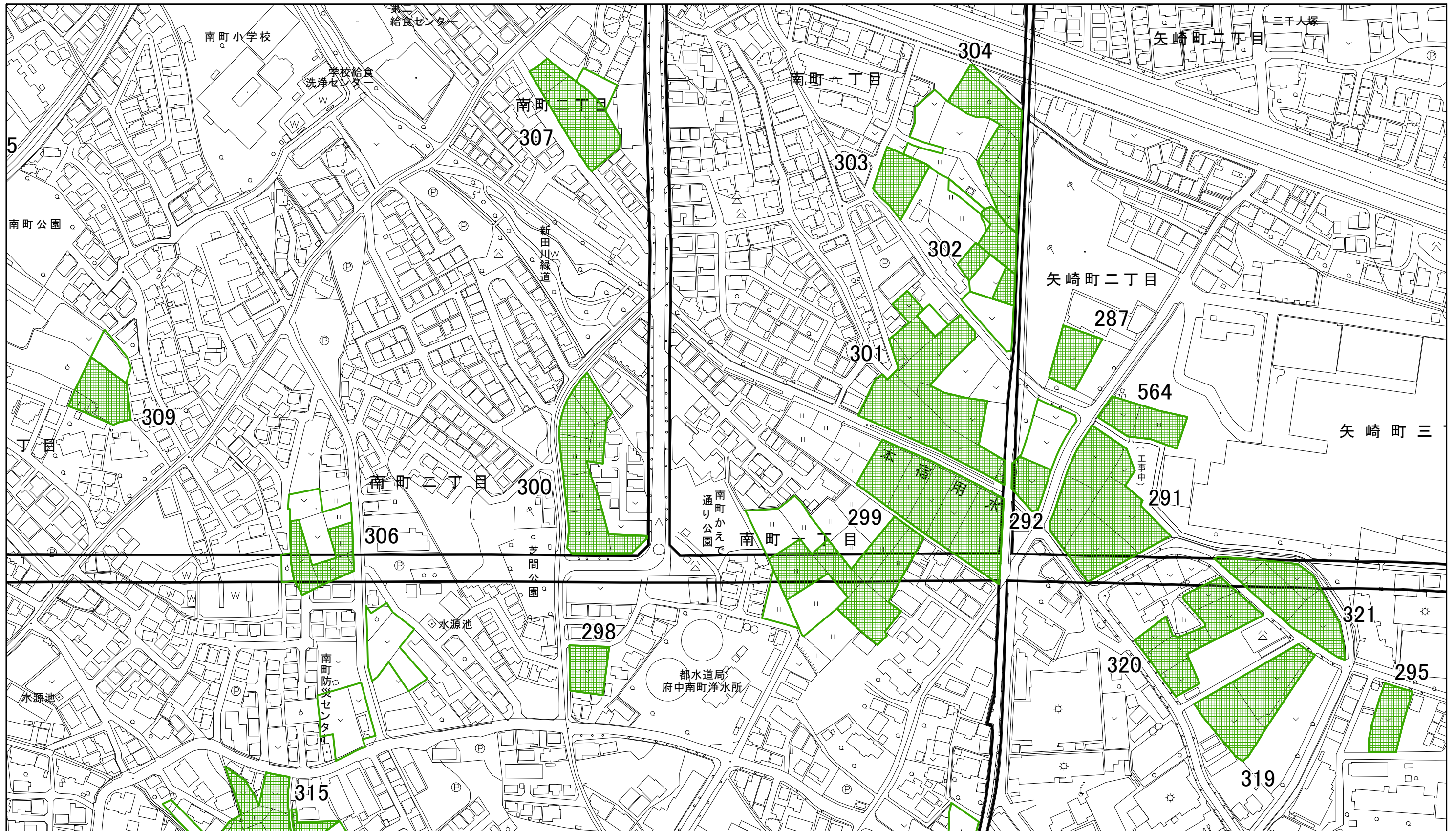


凡 例

	特定生産緑地	新規指定区域
	生産緑地地区	

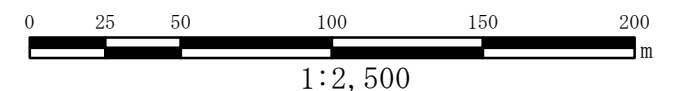
この地図は、東京都知事の承認を受けて、東京都縮尺2,500分の1地形図を利用して作成したものである。無断複製を禁ず。  
 (承認番号) 4都市基交著第15号 令和4年4月19日  
 (承認番号) 4都市基街都第32号 令和4年4月25日







凡 例  
 特定生産緑地 新規指定区域  
 生産緑地地区

この地図は、東京都知事の承認を受けて、東京都縮尺2,500分の1地形図を利用して作成したものである。無断複製を禁ず。  
 (承認番号) 4都市基交著第15号 令和4年4月19日  
 (承認番号) 4都市基街都第32号 令和4年4月25日

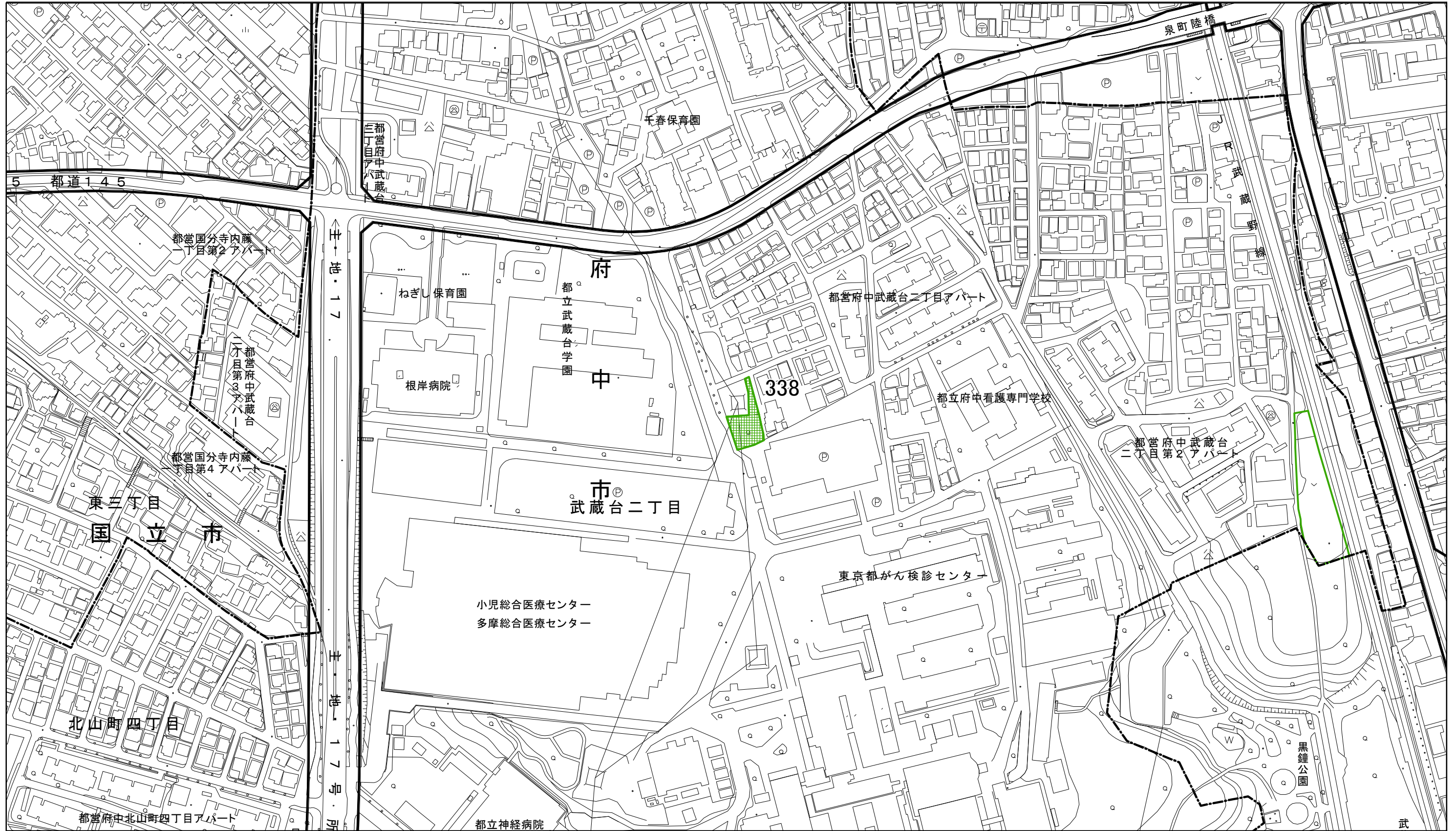






凡 例

	特定生産緑地	新規指定区域
	生産緑地地区	

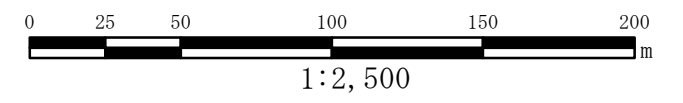
この地図は、東京都知事の承認を受けて、東京都縮尺2,500分の1地形図を利用して作成したものである。無断複製を禁ず。  
 (承認番号) 4都市基交著第15号 令和4年4月19日  
 (承認番号) 4都市基街都第32号 令和4年4月25日



凡 例

 特定生産緑地 新規指定区域  
 生産緑地地区

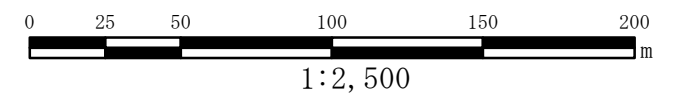
この地図は、東京都知事の承認を受けて、東京都縮尺2,500分の1地形図を利用して作成したものである。無断複製を禁ず。  
 (承認番号) 4都市基交著第15号 令和4年4月19日  
 (承認番号) 4都市基街都第32号 令和4年4月25日





凡 例  
■ 特定生産緑地 新規指定区域  
□ 生産緑地地区

この地図は、東京都知事の承認を受けて、東京都縮尺2,500分の1地形図を利用して作成したものである。無断複製を禁ず。  
(承認番号) 4都市基交著第15号 令和4年4月19日  
(承認番号) 4都市基街都第32号 令和4年4月25日

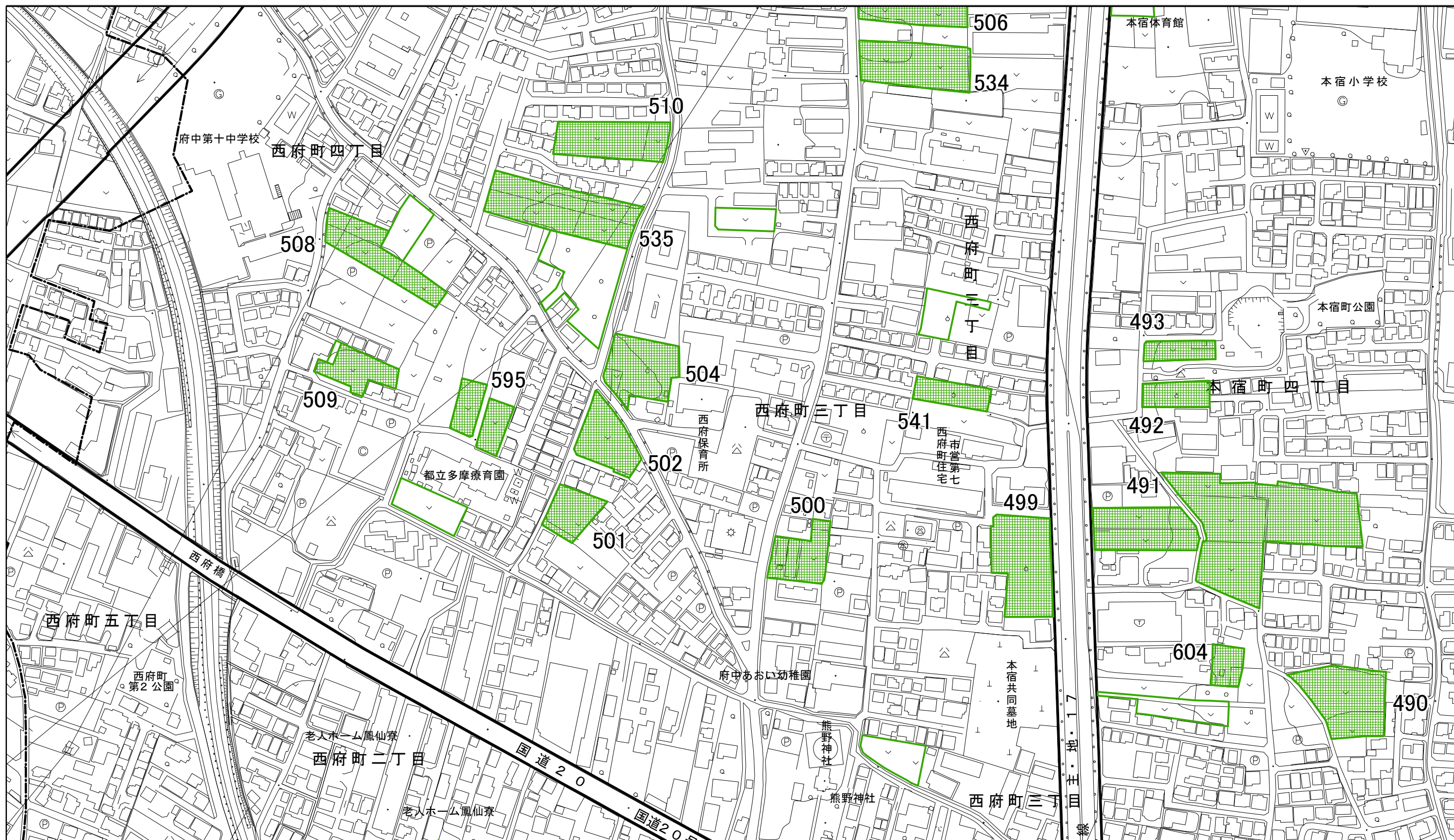




凡 例  
 特定生産緑地 新規指定区域  
 生産緑地地区

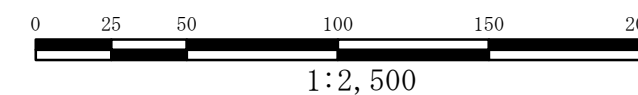
この地図は、東京都知事の承認を受けて、東京都縮尺2,500分の1地形図を利用して作成したものである。無断複製を禁ず。  
 (承認番号) 4都市基交著第15号 令和4年4月19日  
 (承認番号) 4都市基街都第32号 令和4年4月25日







- 凡 例
- 特定生産緑地 新規指定区域
  - 生産緑地地区

この地図は、東京都知事の承認を受けて、東京都縮尺2,500分の1地形図を利用して作成したものである。無断複製を禁ず。  
 (承認番号) 4都市基交著第15号 令和4年4月19日  
 (承認番号) 4都市基街都第32号 令和4年4月25日

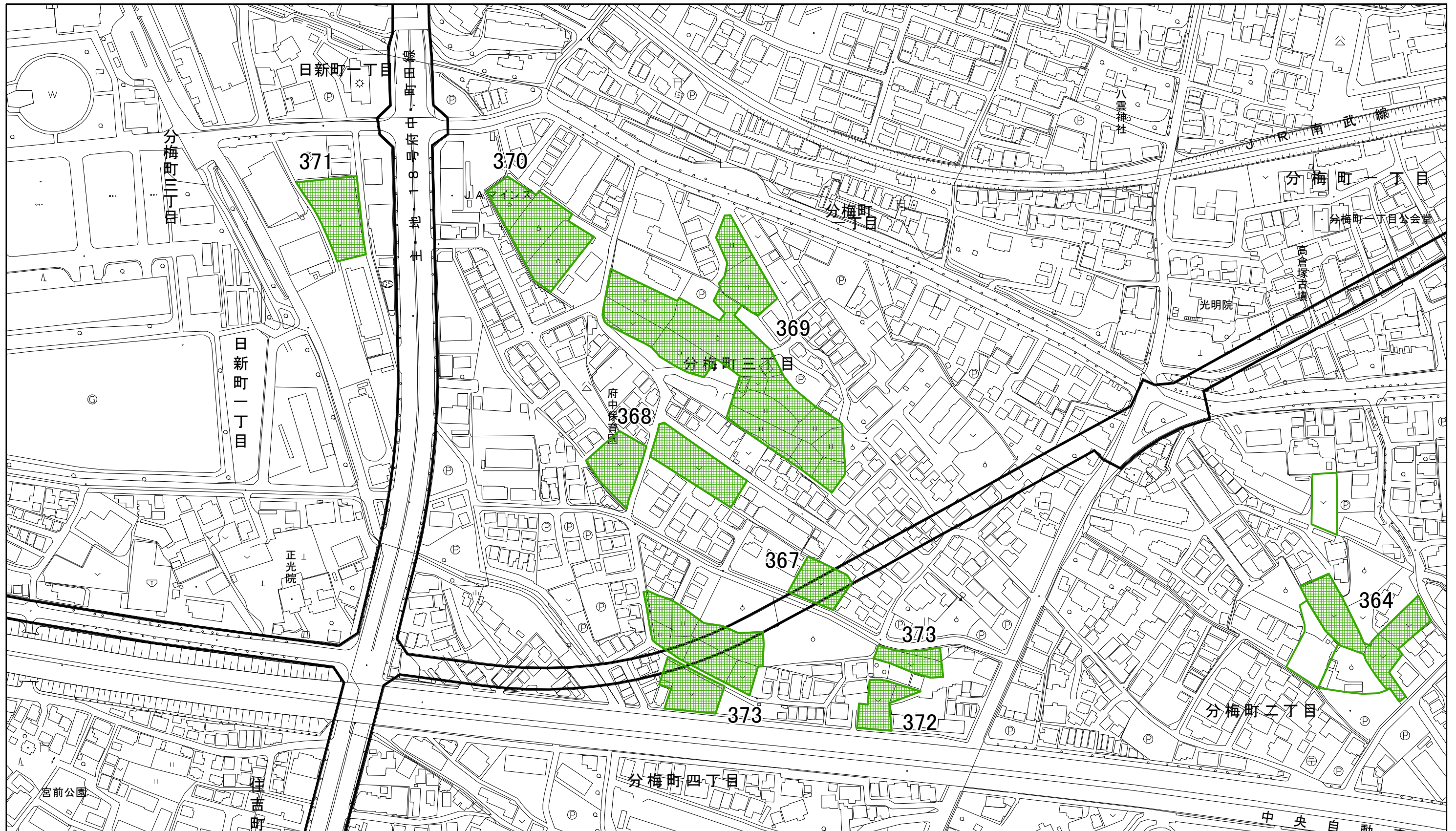




凡 例

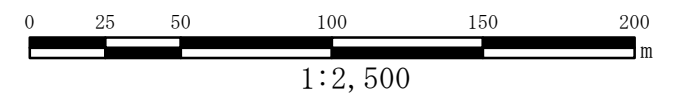
	特定生産緑地	新規指定区域
	生産緑地地区	

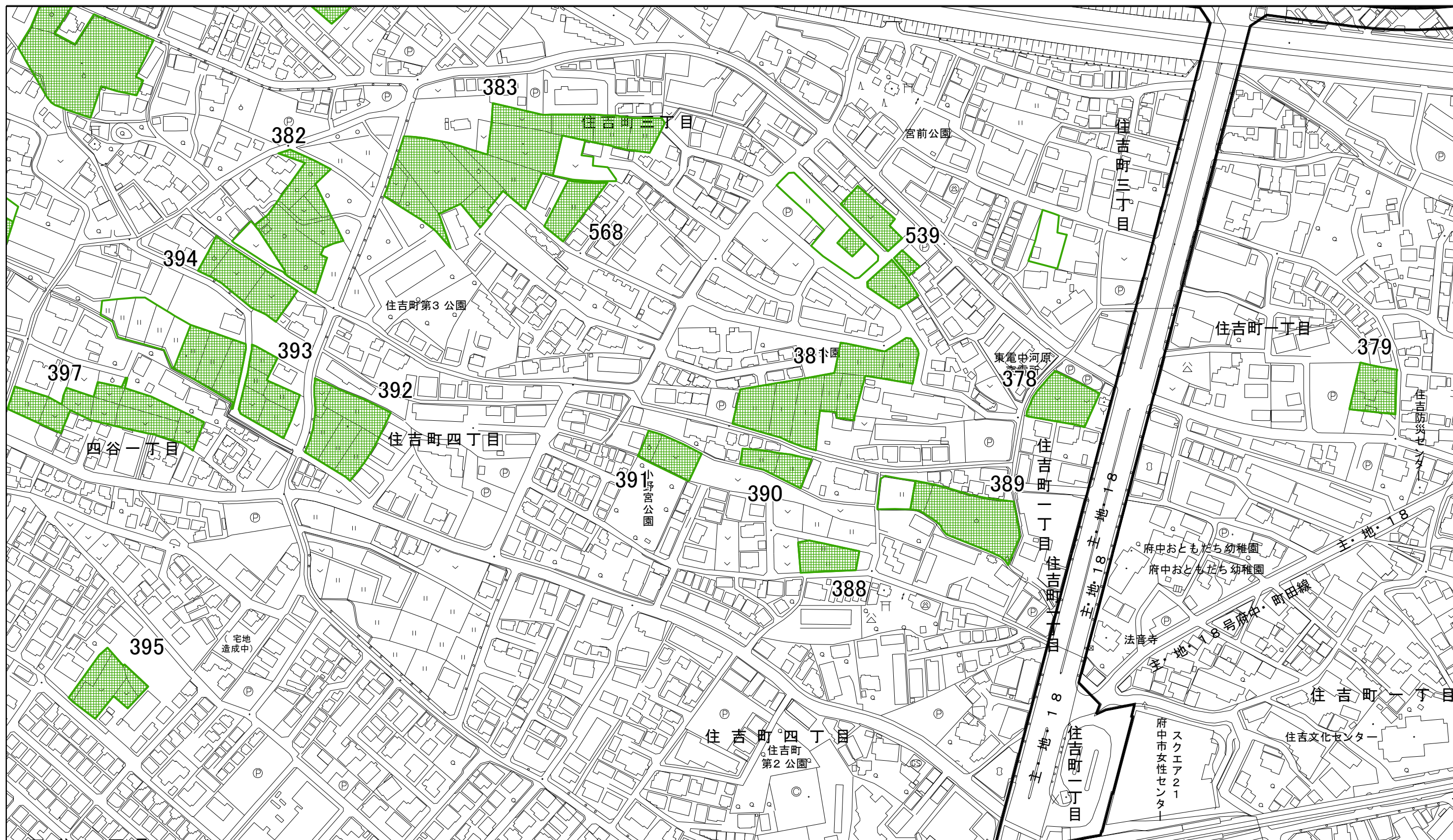
この地図は、東京都知事の承認を受けて、東京都縮尺2,500分の1地形図を利用して作成したものである。無断複製を禁ず。  
 (承認番号) 4都市基交著第15号 令和4年4月19日  
 (承認番号) 4都市基街都第32号 令和4年4月25日



凡 例  
■ 特定生産緑地 新規指定区域  
□ 生産緑地地区

この地図は、東京都知事の承認を受けて、東京都縮尺2,500分の1地形図を利用して作成したものである。無断複製を禁ず。  
(承認番号) 4都市基交著第15号 令和4年4月19日  
(承認番号) 4都市基街都第32号 令和4年4月25日





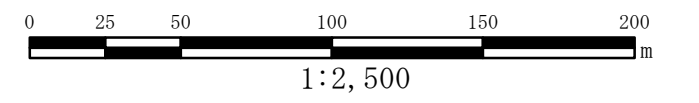
凡 例  
 特定生産緑地 新規指定区域  
 生産緑地地区

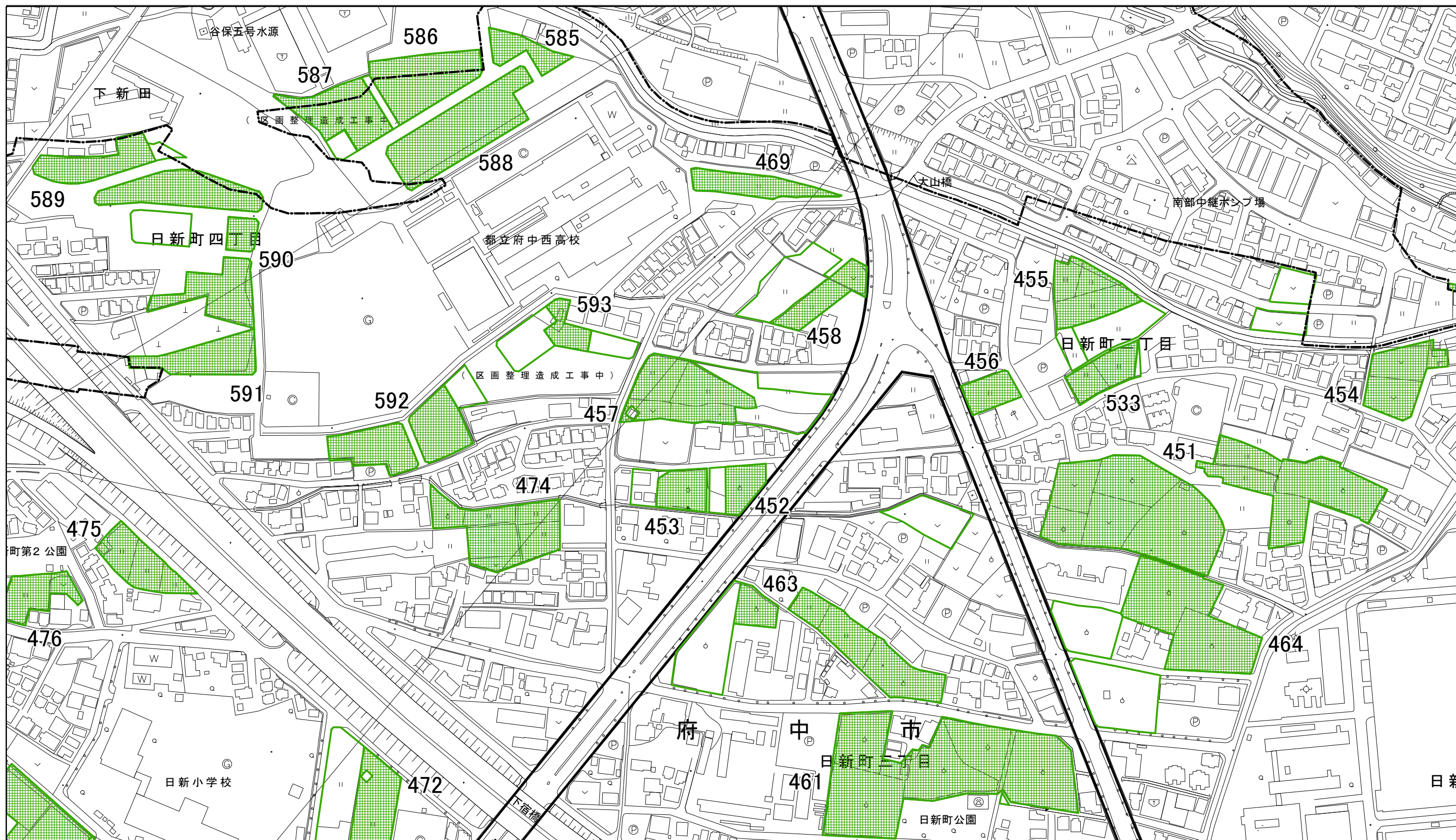
この地図は、東京都知事の承認を受けて、東京都縮尺2,500分の1地形図を利用して作成したものである。無断複製を禁ず。  
 (承認番号) 4都市基交著第15号 令和4年4月19日  
 (承認番号) 4都市基街都第32号 令和4年4月25日



凡 例  
■ 特定生産緑地 新規指定区域  
□ 生産緑地地区

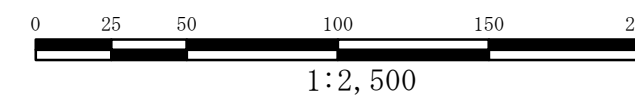
この地図は、東京都知事の承認を受けて、東京都縮尺2,500分の1地形図を利用して作成したものである。無断複製を禁ず。  
(承認番号) 4都市基交著第15号 令和4年4月19日  
(承認番号) 4都市基街都第32号 令和4年4月25日

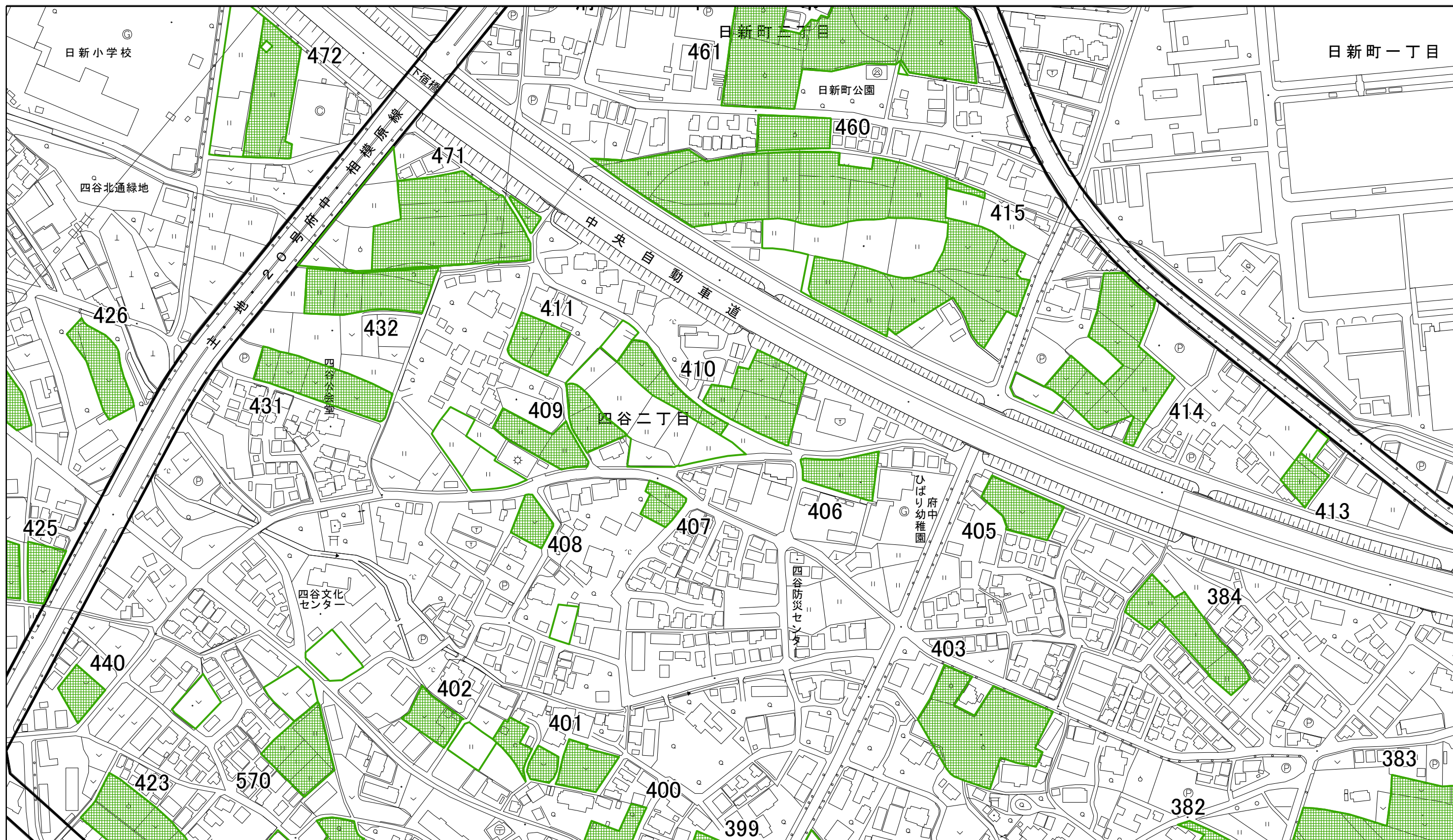






- 凡 例
- 特定生産緑地 新規指定区域
  - 生産緑地地区

この地図は、東京都知事の承認を受けて、東京都縮尺2,500分の1地形図を利用して作成したものである。無断複製を禁ず。  
 (承認番号) 4都市基交著第15号 令和4年4月19日  
 (承認番号) 4都市基街都第32号 令和4年4月25日

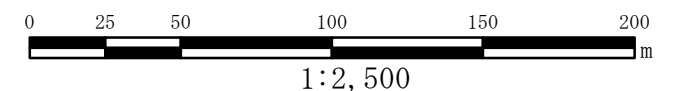


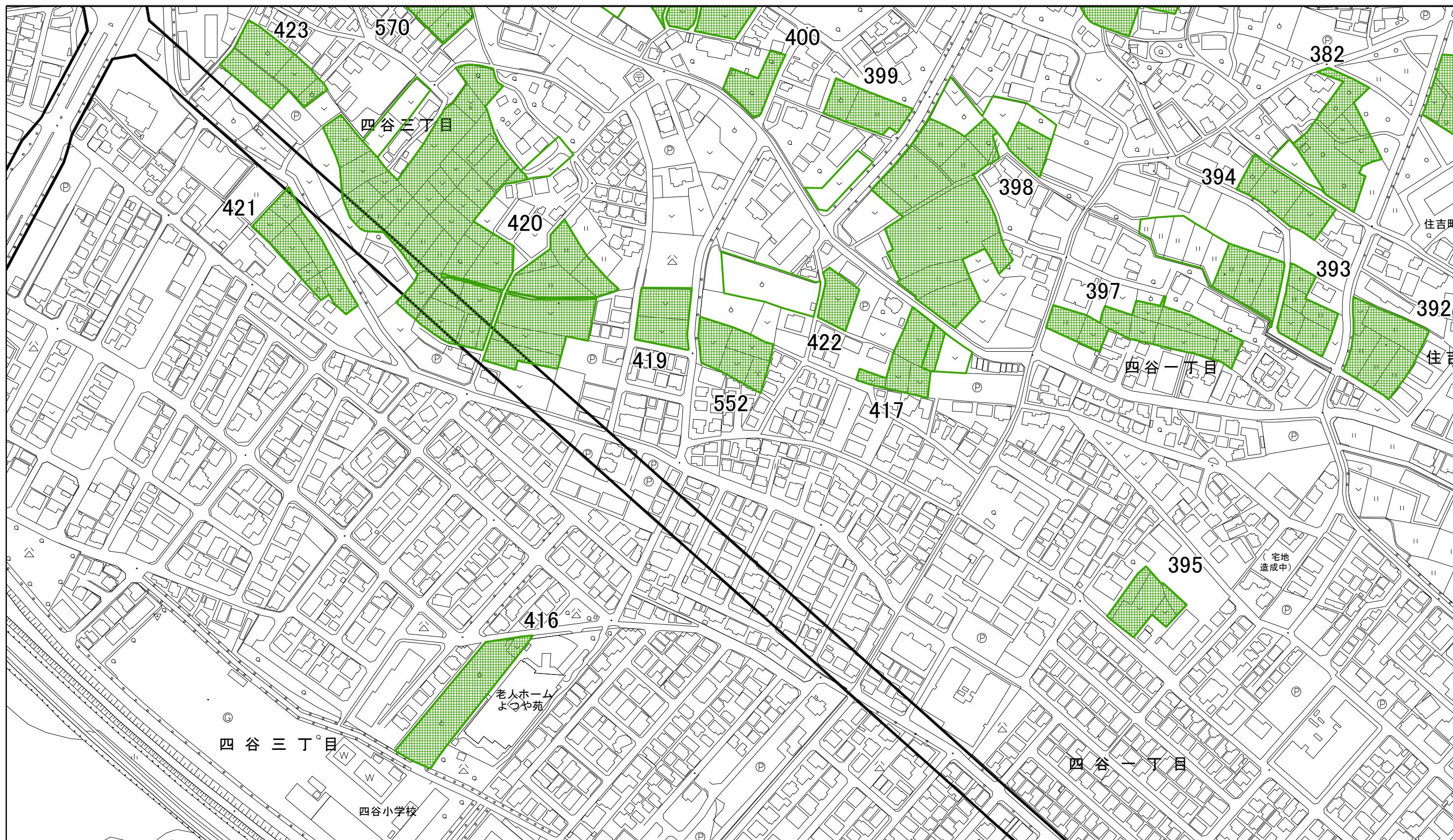


凡 例



	特定生産緑地	新規指定区域
	生産緑地地区	

この地図は、東京都知事の承認を受けて、東京都縮尺2,500分の1地形図を利用して作成したものである。無断複製を禁ず。  
 (承認番号) 4都市基交著第15号 令和4年4月19日  
 (承認番号) 4都市基街都第32号 令和4年4月25日

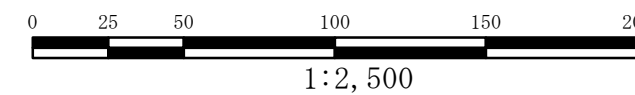




凡 例

	特定生産緑地	新規指定区域
	生産緑地地区	

この地図は、東京都知事の承認を受けて、東京都縮尺2,500分の1地形図を利用して作成したものである。無断複製を禁ず。  
 (承認番号) 4都市基交著第15号 令和4年4月19日  
 (承認番号) 4都市基街都第32号 令和4年4月25日

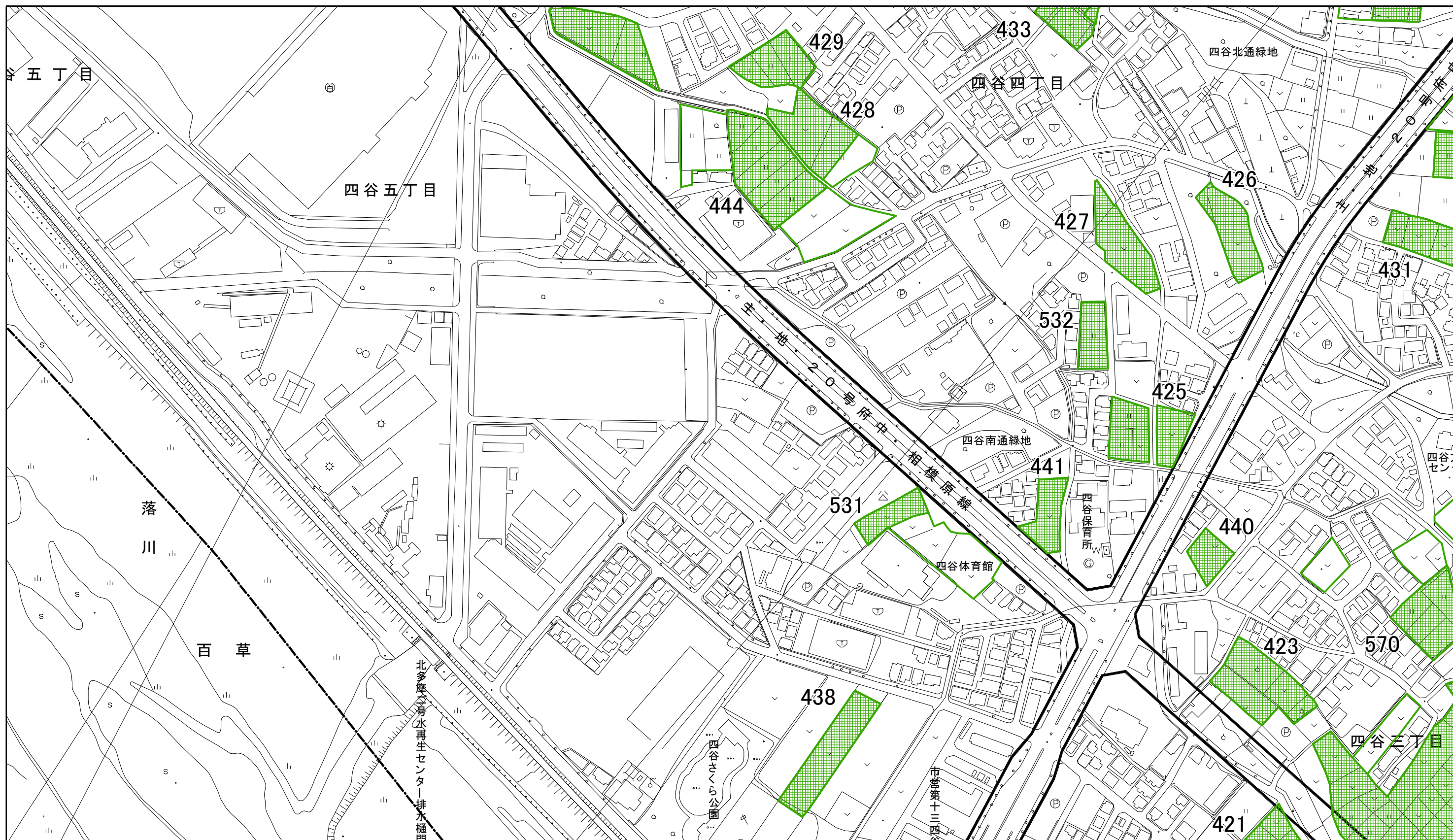








凡 特定生産緑地 新規指定区域  
例 生産緑地地区

この地図は、東京都知事の承認を受けて、東京都縮尺2,500分の1地形図を利用して作成したものである。無断複製を禁ず。  
(承認番号) 4都市基交著第15号 令和4年4月19日  
(承認番号) 4都市基街都第32号 令和4年4月25日



凡 例

	特定生産緑地	新規指定区域
	生産緑地地区	

この地図は、東京都知事の承認を受けて、東京都縮尺2,500分の1地形図を利用して作成したものである。無断複製を禁ず。  
 (承認番号) 4都市基交著第15号 令和4年4月19日  
 (承認番号) 4都市基街都第32号 令和4年4月25日

