府中市公共下水道台帳図

3848−4

3848−1	3848−2	3849−1
3848−3	3848−4	3849−3
3948−1	3948−2	3949−1

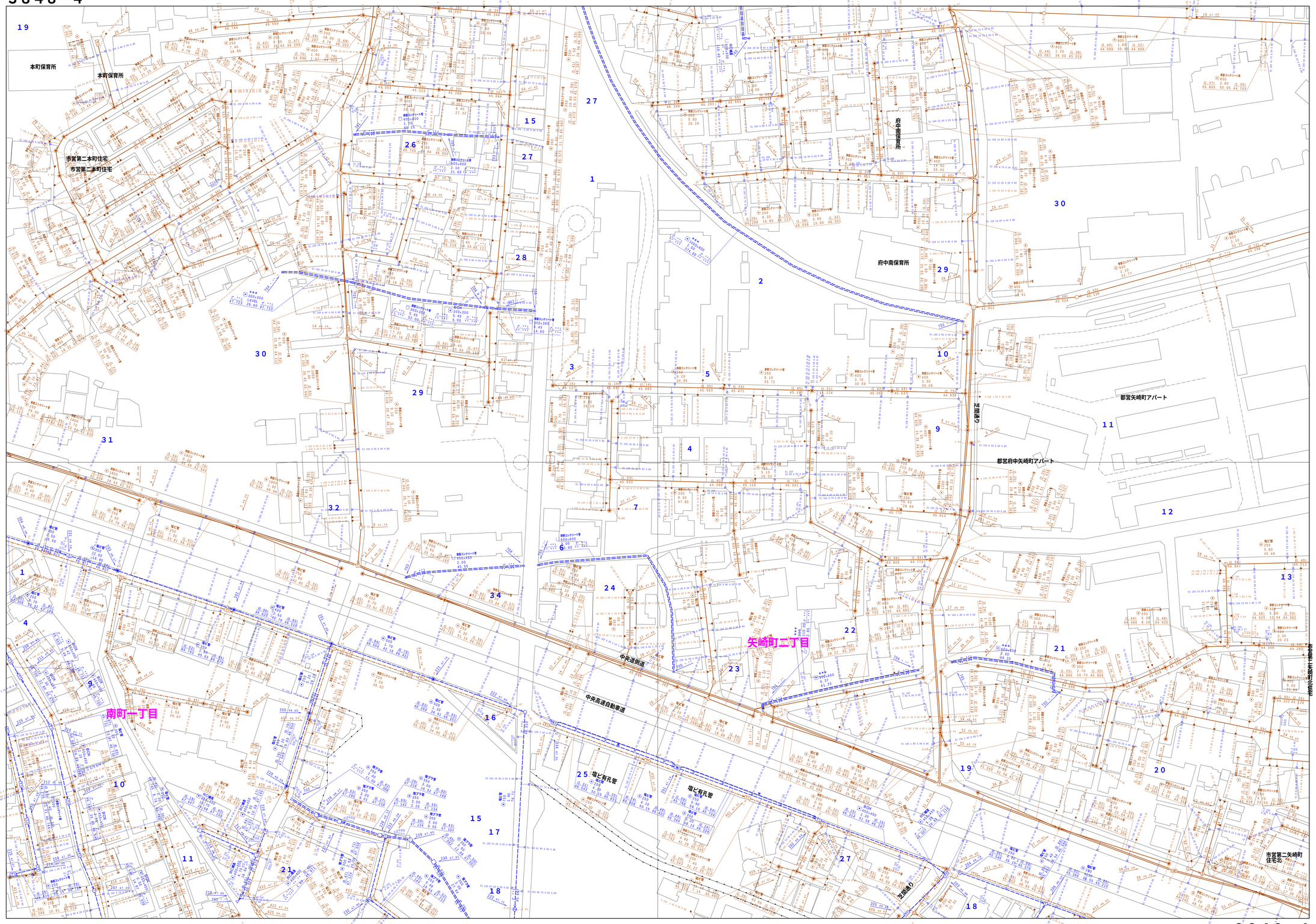

図面出力年月日　令和５年８月

縮尺　1/ 500

0 5 10 20 30 40 50 100m

3848−4

この地図は、東京都知事の承認を受けて、東京都縮尺 ２，５００分の１地形図を利用して作成したものである。（承認番号）４都市基交査第１５号　無断複写を禁ずる。

	凡例	名称
マンホール（人孔）		標準　1号マンホール（内径９０cm）
		標準　2号マンホール（内径１２０cm）
		標準　3号マンホール（内径１５０cm）
		標準　4号マンホール（内径１８０cm）
	HS	標準　5号マンホール（内法２１０×１２０cm）
	HS	標準　6号マンホール（内法２６０×１２０cm）
	HT	標準　7号マンホール（内法３００×１２０cm）
		組立　0号マンホール（内径７５cm）
		組立　1号マンホール（内径９０cm）
		組立　2号マンホール（内径１２０cm）
		組立　3号マンホール（内径１５０cm）
		組立　4号マンホール（内径１８０cm）
	K	組立　矩形マンホール（内法９０×６０cm）
		組立　方円形マンホール
	T1	特殊　特１号マンホール（内法９０×６０cm）
	T2	特殊　特２号マンホール（内法１２０×１２０cm）
	T3	特殊　特３号マンホール（内法１５０×１２０cm）
	T4	特殊　特４号マンホール（内法１８０×１２０cm）
		小型マンホール（内径３０cm）
		特殊　特殊マンホール
		特殊　分水マンホール
		特殊　円形特殊人孔
		特殊　矩形特殊人孔
		特殊　特殊マンホール（例使用）
		楕円　楕円形マンホール（内法１２０×９０cm）
		楕円　楕円形マンホール（内法９０×６０cm）
		伏越マンホール（上流）
		伏越マンホール（中流）
		伏越マンホール（下流）
		伏越分水マンホール（上流）
		伏越分水マンホール（下流）
		伏越防潮扉付マンホール（上流）
		伏越防潮扉付マンホール（下流）
		ダミー人孔
変化点又は結合点		取入口、吐口、局外管取入部等
		処理場、ポンプ所への流入部または流出部
		私道取入管上流部又は道路管理者区分点
	A	空気弁
		制水弁
	D	泥吐
	C	点検口（清掃口含む）
		下流方向調整部

注）マンホール、変化点及び接合点の色は管渠と同じである。

管渠		合流枝線
		汚水枝線
		雨水枝線
		雨水枝線（ＬＵ渠）
		雨水吐管（枝線）
		合流幹線
		合流幹線（市町村）
		汚水幹線
		汚水幹線（市町村）
		雨水幹線
		雨水幹線（市町村）
		清流復活
		雨水吐管（幹線）
		処理場又はポンプ所からの放流渠
		合流圧送管枝線
		汚水圧送管枝線
		雨水圧送管枝線
		合流圧送管幹線
		合流圧送管幹線（市町村）
		汚水圧送管幹線
		汚水圧送管幹線（市町村）
		雨水圧送管幹線
		雨水圧送管幹線（市町村）
		再生水管（中水道）
		光ファイバーケーブル連絡管
		不明・その他
		仮取入れ管
		局外管
		汚泥管渠（枝線）
		泥吐き管（枝線）
		汚泥管渠（幹線）
		泥吐き管（幹線）
桝及び取付管		矩形汚水桝
		矩形雨水桝
		円形汚水桝
		円形雨水桝
		取付管（色は桝と同色である）
管渠断面		円形
		矩形
		馬てい
		胃割り（円形）
		卵型
	LU	Ｌｕ型（Ｕ型渠）
		胃割り（矩形）
		複断面
		共同溝
		鞘管
		その他
		台形
		円形複数（矩形）
		円形複数（円形）
		矩形複数（矩形）
		矩形複数（円形）
		共同溝（矩形）
		共同溝（円形）
		横二条管
		インバート築造
行政境		都県境
		市区境
		町境・丁目境
		処理区境
		処理区名
		処理場
		処理場名
		排水区境
その他		振分記号（色は管渠、人孔と同色である）
		副管記号（色は管渠、人孔と同じである）
		特定事業場

府中市公共下水道台帳図

3849−3

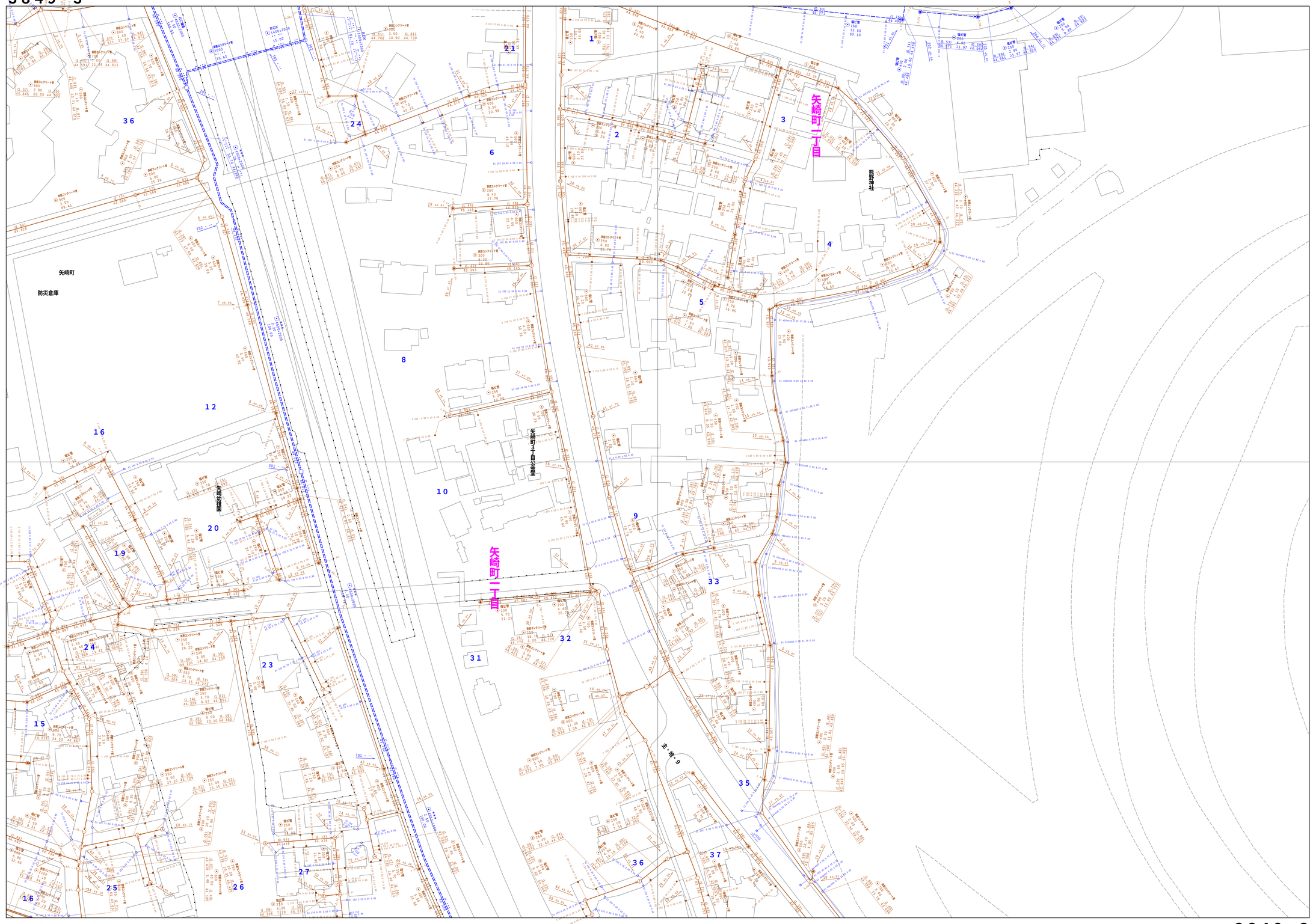
矢崎町
防災倉庫
矢崎幼稚園
矢崎町三丁目公会堂
矢崎町一丁目
矢崎町二丁目
矢崎町三丁目
矢崎町
矢崎町
矢崎町

府中市公共下水道台帳図

3948−2

3848−3	3848−4	3849−3
3948−1	3948−2	3949−1
3948−3	3948−4	3949−3

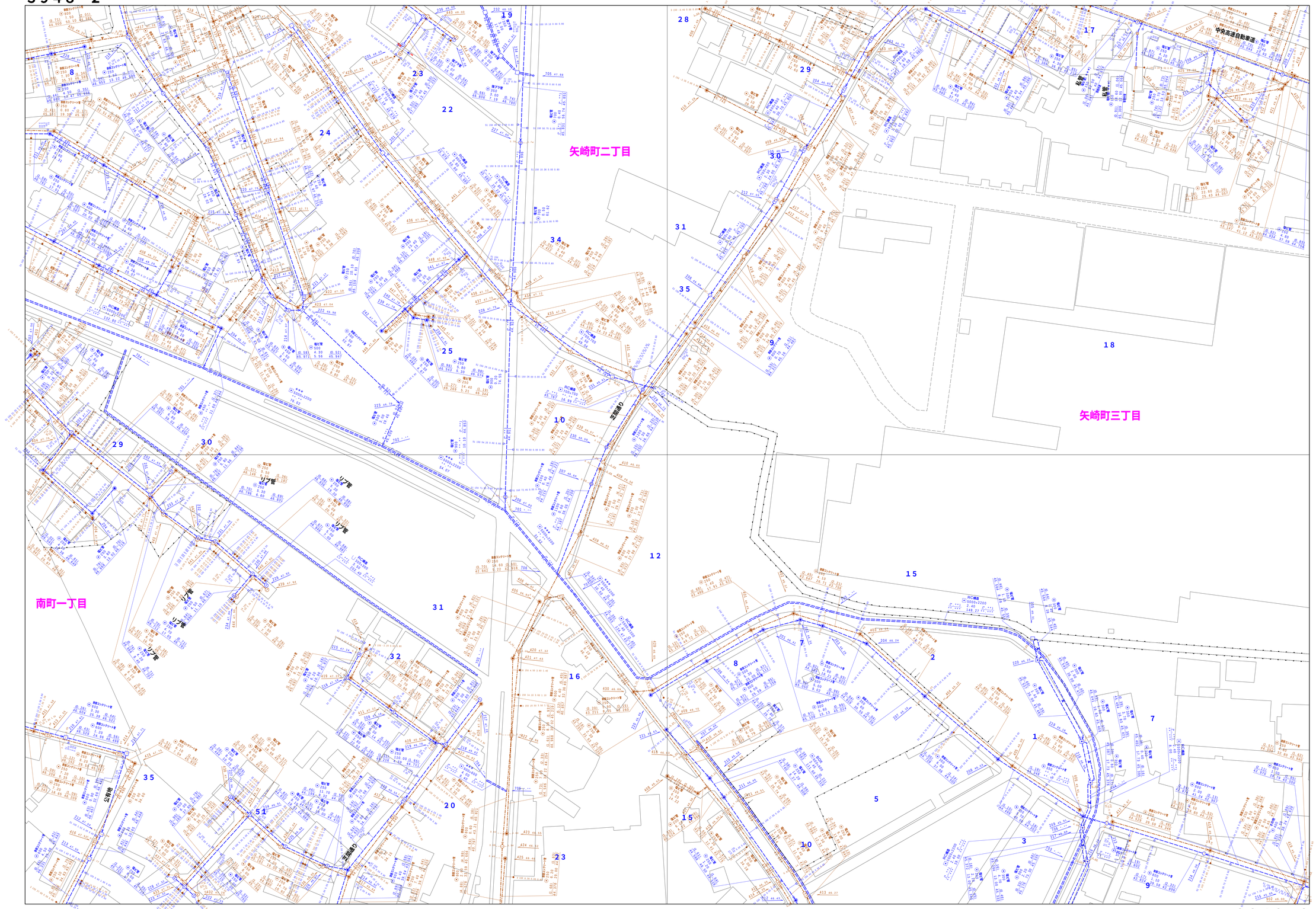

凡例		名称
マンホール（人孔）		標準　1号マンホール（内径９０cm）
		標準　2号マンホール（内径１２０cm）
		標準　3号マンホール（内径１５０cm）
		標準　4号マンホール（内径１８０cm）
	HS	標準　5号マンホール（内法２１０×１２０cm）
	HS	標準　6号マンホール（内法２６０×１２０cm）
	HS	標準　7号マンホール（内法３００×１２０cm）
		組立　0号マンホール（内径７５cm）
		組立　1号マンホール（内径９０cm）
		組立　2号マンホール（内径１２０cm）
		組立　3号マンホール（内径１５０cm）
		組立　4号マンホール（内径１８０cm）
		組立　矩形マンホール（内法９０×６０cm）
		組立　方円形マンホール
	T1	特殊　特1号マンホール（内法９０×６０cm）
	T2	特殊　特2号マンホール（内法１２０×１２０cm）
	T3	特殊　特3号マンホール（内法１５０×１２０cm）
	T4	特殊　特4号マンホール（内法１８０×１２０cm）
		小型マンホール（内径３０cm）
		特殊　特殊マンホール
		特殊　分水マンホール
		特殊　円形特殊人孔
		特殊　矩形特殊人孔
		特殊　特殊マンホール（例使用）
		楕円　楕円形マンホール（内法１２０×９０cm）
		楕円　楕円形マンホール（内法９０×６０cm）
		伏越マンホール（上流）
		伏越マンホール（中流）
		伏越マンホール（下流）
		伏越分水マンホール（上流）
		伏越分水マンホール（下流）
		伏越防潮扉付マンホール（上流）
		伏越防潮扉付マンホール（下流）
		ダミー人孔
変化点又は結合点		取入口、吐口、局外管取入部等
		処理場、ポンプ所への流入部または流出部
		私道取入管上流部又は道路管理者区分点
	A	空気弁
		制水弁
	B	泥吐
	C	点検口（清掃口含む）
		下流方向調整部

注）マンホール、変化点及び接合点の色は管渠と同じである。

凡例		名称
管渠		合流枝線
		汚水枝線
		雨水枝線
		雨水枝線（ＬＵ渠）
		雨水吐管（枝線）
		合流幹線
		合流幹線（市町村）
		汚水幹線
		汚水幹線（市町村）
		雨水幹線
		雨水幹線（市町村）
		清流復活
		雨水吐管（幹線）
		処理場又はポンプ所からの放流渠
		合流圧送管枝線
		汚水圧送管枝線
		雨水圧送管枝線
		合流圧送管幹線
		合流圧送管幹線（市町村）
		汚水圧送管幹線
		汚水圧送管幹線（市町村）
		雨水圧送管幹線
		雨水圧送管幹線（市町村）
		再生水管（中水道）
		光ファイバーケーブル連絡管
		不明・その他
		仮取入れ管
		局外管
		汚泥管渠（枝線）
		泥吐き管（枝線）
		汚泥管渠（幹線）
		泥吐き管（幹線）
桝及び取付管		矩形汚水桝
		矩形雨水桝
		円形汚水桝
		円形雨水桝
		取付管（色は桝と同色である）
管渠断面		円形
		矩形
		馬てい
		背割り（円形）
		卵型
	LU	Ｌｕ型（Ｕ型渠）
		背割り（矩形）
		複断面
		共同溝
		鞘管
		その他
		台形
		円形複数（矩形）
		円形複数（円形）
		矩形複数（矩形）
		矩形複数（円形）
		共同溝（矩形）
		共同溝（円形）
		横二条管
		インバート築造
行政境		都県境
		市区境
		町境・丁目境
その他		処理区境
		処理区名
		処理場
		処理場名
		排水区境
		振分記号（色は管渠、人孔と同色である）
		副管記号（色は管渠、人孔と同じである）
		特定事業場

図面出力年月日　令和５年８月

縮尺　1/ 500

0　5　10　20　30　40　50　100

3948−2

この地図は、東京都知事の承認を受けて、東京都縮尺２，５００分の１地形図を利用して作成したものである。（承認番号）４都市基交管第１５号　無断複写を禁ずる。

府中市公共下水道台帳図

3948−4

3948−1	3948−2	3949−1
3948−3	3948−4	3949−3
4048−1	4048−2	4049−1

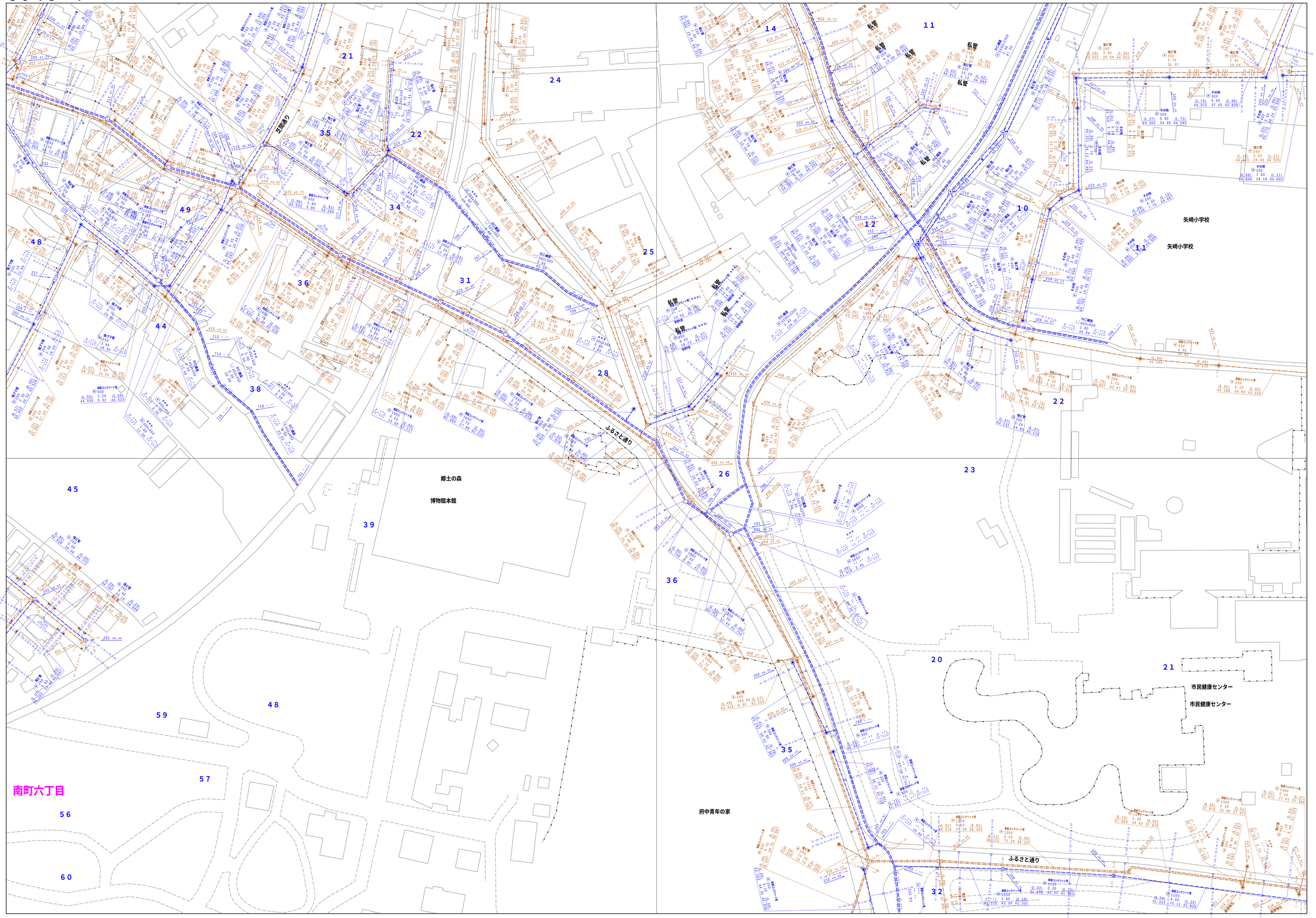

凡例		名称
マンホール（人孔）		標準　1号マンホール（内径90cm）
		標準　2号マンホール（内径120cm）
		標準　3号マンホール（内径150cm）
		標準　4号マンホール（内径180cm）
		標準　5号マンホール（内法210×120cm）
		標準　6号マンホール（内法260×120cm）
		標準　7号マンホール（内法300×120cm）
		組立　0号マンホール（内径75cm）
		組立　1号マンホール（内径90cm）
		組立　2号マンホール（内径120cm）
		組立　3号マンホール（内径150cm）
		組立　4号マンホール（内径180cm）
		組立　矩形マンホール（内法90×60cm）
		組立　方円形マンホール
		特殊　特1号マンホール（内法90×60cm）
		特殊　特2号マンホール（内法120×120cm）
		特殊　特3号マンホール（内法150×120cm）
		特殊　特4号マンホール（内法180×120cm）
		小型マンホール（内径30cm）
		特殊　特殊マンホール
		特殊　分水マンホール
		特殊　円形特殊人孔
		特殊　矩形特殊人孔
		特殊　特殊マンホール（例使用）
		楕円　楕円形マンホール（内法120×90cm）
		楕円　楕円形マンホール（内法90×60cm）
		伏越マンホール（上流）
		伏越マンホール（中流）
		伏越マンホール（下流）
		伏越分水マンホール（上流）
		伏越分水マンホール（下流）
		伏越防潮扉付マンホール（上流）
		伏越防潮扉付マンホール（下流）
		ダミー人孔
変化点又は結合点		取入口、吐口、局外管取入部等
		処理場、ポンプ所への流入部または流出部
		私道取入管上流部又は道路管理者区分点
		空気弁
		制水弁
		泥吐
		点検口（清掃口含む）
		下流方向調整部

注）マンホール、変化点及び接合点の色は管渠と同じである。

管渠		合流枝線
		汚水枝線
		雨水枝線
		雨水枝線（ＬＵ渠）
		雨水吐管（枝線）
		合流幹線
		合流幹線（市町村）
		汚水幹線
		汚水幹線（市町村）
		雨水幹線
		雨水幹線（市町村）
		清流復活
		雨水吐管（幹線）
		処理場又はポンプ所からの放流渠
		合流圧送管枝線
		汚水圧送管枝線
		雨水圧送管枝線
		合流圧送管幹線
		合流圧送管幹線（市町村）
		汚水圧送管幹線
		汚水圧送管幹線（市町村）
		雨水圧送管幹線
		雨水圧送管幹線（市町村）
		再生水管（中水道）
		光ファイバーケーブル連絡管
		不明・その他
		仮取入れ管
		局外管
		汚泥管渠（枝線）
		泥吐き管（枝線）
		汚泥管渠（幹線）
		泥吐き管（幹線）
桝及び取付管		矩形汚水桝
		矩形雨水桝
		円形汚水桝
		円形雨水桝
		取付管（色は桝と同色である）
管渠断面		円形
		矩形
		馬てい
		胃割り（円形）
		卵型
		Ｌｕ型（Ｕ型渠）
		胃割り（矩形）
		複断面
		共同溝
		鞘管
		その他
		台形
		円形複数（矩形）
		円形複数（円形）
		矩形複数（矩形）
		矩形複数（円形）
		共同溝（矩形）
		共同溝（円形）
		横二条管
		インバート築造
行政境		都県境
		市区境
		町境・丁目境
その他		処理区境
		処理区名
		処理場
		処理場名
		排水区境
		振分記号（色は管渠、人孔と同色である）
		副管記号（色は管渠、人孔と同じである）
		特定事業場

図面出力年月日　令和５年８月

縮尺　1/ 500

0　5　10　20　30　40　50　100 m

3948−4

この地図は、東京都知事の承認を受けて、東京都縮尺２，５００分の１地形図を利用して作成したものである。（承認番号）４都市基交査第１５号　無断複写を禁ずる。

府中市公共下水道台帳図

3949−1

3848−4	3849−3	3849−4
3948−2	3949−1	3949−2
3948−4	3949−3	3949−4

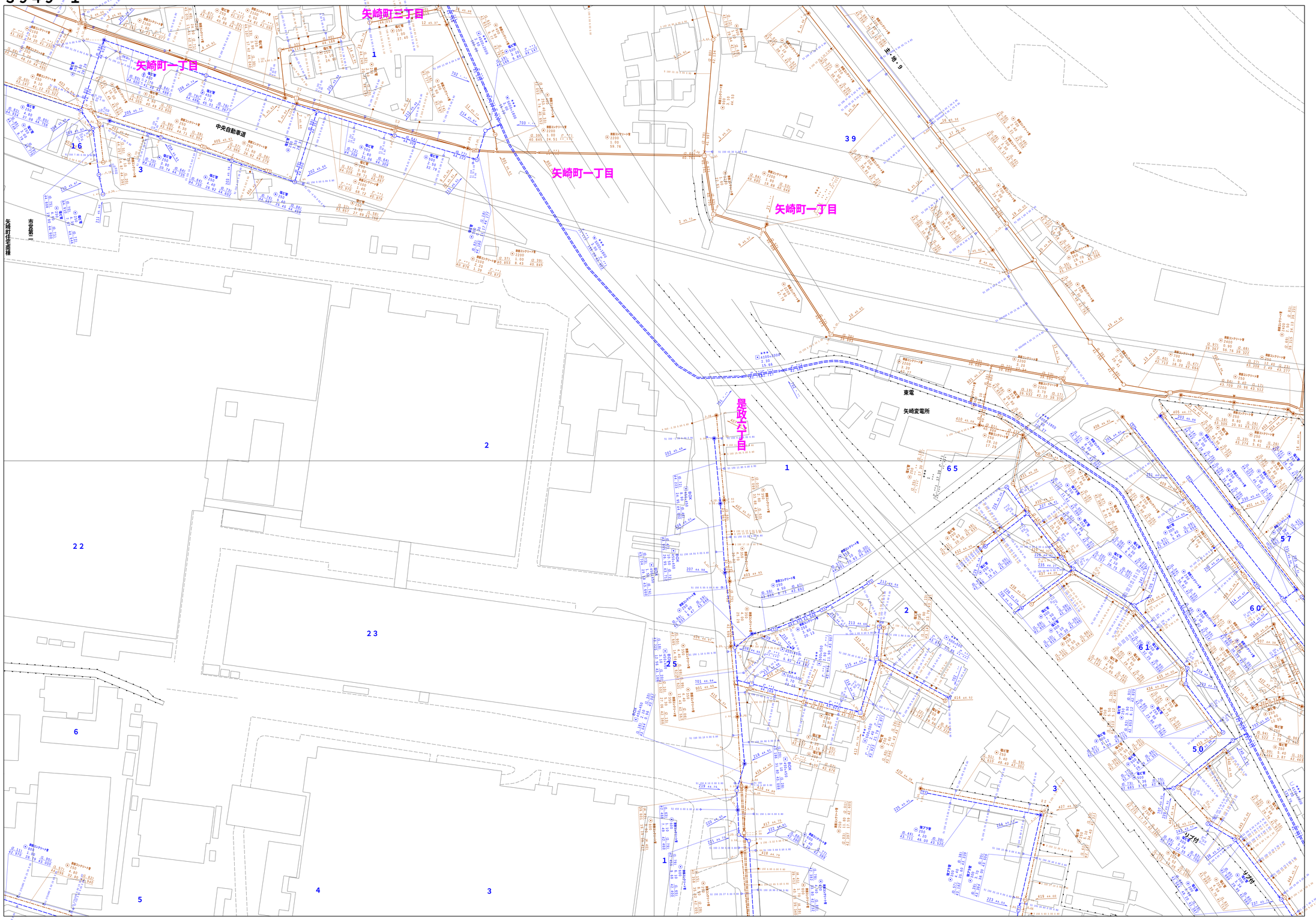

凡例		名称
マンホール（人孔）		標準　1号マンホール（内径９０ｃｍ）
		標準　2号マンホール（内径１２０ｃｍ）
		標準　3号マンホール（内径１５０ｃｍ）
		標準　4号マンホール（内径１８０ｃｍ）
		標準　5号マンホール（内法２１０×１２０ｃｍ）
		標準　6号マンホール（内法２６０×１２０ｃｍ）
		標準　7号マンホール（内法３００×１２０ｃｍ）
		組立　0号マンホール（内径７５ｃｍ）
		組立　1号マンホール（内径９０ｃｍ）
		組立　2号マンホール（内径１２０ｃｍ）
		組立　3号マンホール（内径１５０ｃｍ）
		組立　4号マンホール（内径１８０ｃｍ）
		組立　矩形マンホール（内法９０×６０ｃｍ）
		組立　方円形マンホール
		特殊　特１号マンホール（内法９０×６０ｃｍ）
		特殊　特２号マンホール（内法１２０×１２０ｃｍ）
		特殊　特３号マンホール（内法１５０×１２０ｃｍ）
		特殊　特４号マンホール（内法１８０×１２０ｃｍ）
		小型マンホール（内径３０ｃｍ）
		特殊　特殊マンホール
		特殊　分水マンホール
		特殊　円形特殊人孔
		特殊　矩形特殊人孔
		特殊　特殊マンホール（例使用）
		楕円　楕円形マンホール（内法１２０×９０ｃｍ）
		楕円　楕円形マンホール（内法９０×６０ｃｍ）
		伏越マンホール（上流）
		伏越マンホール（中流）
		伏越マンホール（下流）
		伏越分水マンホール（上流）
		伏越分水マンホール（下流）
		伏越防潮扉付マンホール（上流）
		伏越防潮扉付マンホール（下流）
		ダミー人孔
変化点又は結合点		取入口、吐口、局外管取入部等
		処理場、ポンプ所への流入部または流出部
		私道取入管上流部又は道路管理者区分点
		空気弁
		制水弁
		泥吐
		点検口（清掃口含む）
		下流方向調整部

注）マンホール、変化点及び接合点の色は管渠と同じである。

管渠		合流枝線
		汚水枝線
		雨水枝線
		雨水枝線（ＬＵ渠）
		雨水吐管（枝線）
		合流幹線
		合流幹線（市町村）
		汚水幹線
		汚水幹線（市町村）
		雨水幹線
		雨水幹線（市町村）
		清流復活
		雨水吐管（幹線）
		処理場又はポンプ所からの放流渠
		合流圧送管枝線
		汚水圧送管枝線
		雨水圧送管枝線
		合流圧送管幹線
		合流圧送管幹線（市町村）
		汚水圧送管幹線
		汚水圧送管幹線（市町村）
		雨水圧送管幹線
		雨水圧送管幹線（市町村）
		再生水管（中水道）
		光ファイバーケーブル連絡管
		不明・その他
		仮取入れ管
		局外管
		汚泥管渠（枝線）
		泥吐き管（枝線）
		汚泥管渠（幹線）
		泥吐き管（幹線）
桝及び取付管		矩形汚水桝
		矩形雨水桝
		円形汚水桝
		円形雨水桝
		取付管（色は桝と同色である）
管渠断面		円形
		矩形
		馬てい
		背割り（円形）
		卵型
		Ｌｕ型（Ｕ型渠）
		背割り（矩形）
		複断面
		共同溝
		鞘管
		その他
		台形
		円形複数（矩形）
		円形複数（円形）
		矩形複数（矩形）
		矩形複数（円形）
		共同溝（矩形）
		共同溝（円形）
		横二条管
		インバート築造
行政境		都県境
		市区境
		町境・丁目境
その他		処理区境
		処理区名
		処理場
		処理場名
		排水区境
		振分記号（色は管渠、人孔と同色である）
		副管記号（色は管渠、人孔と同じである）
		特定事業場

図面出力年月日　令和５年８月

縮尺　1/ 500

0　5　10　20　30　40　50　100m

3949−1

この地図は、東京都知事の承認を受けて、東京都縮尺 ２，５００分の１地形図を利用して作成したものである。（承認番号）４都市基交第第１５号　無断複写を禁ずる。

府中市公共下水道台帳図

3949−3

3948−2	3949−1	3949−2
3948−4	3949−3	3949−4
4048−2	4049−1	4049−2

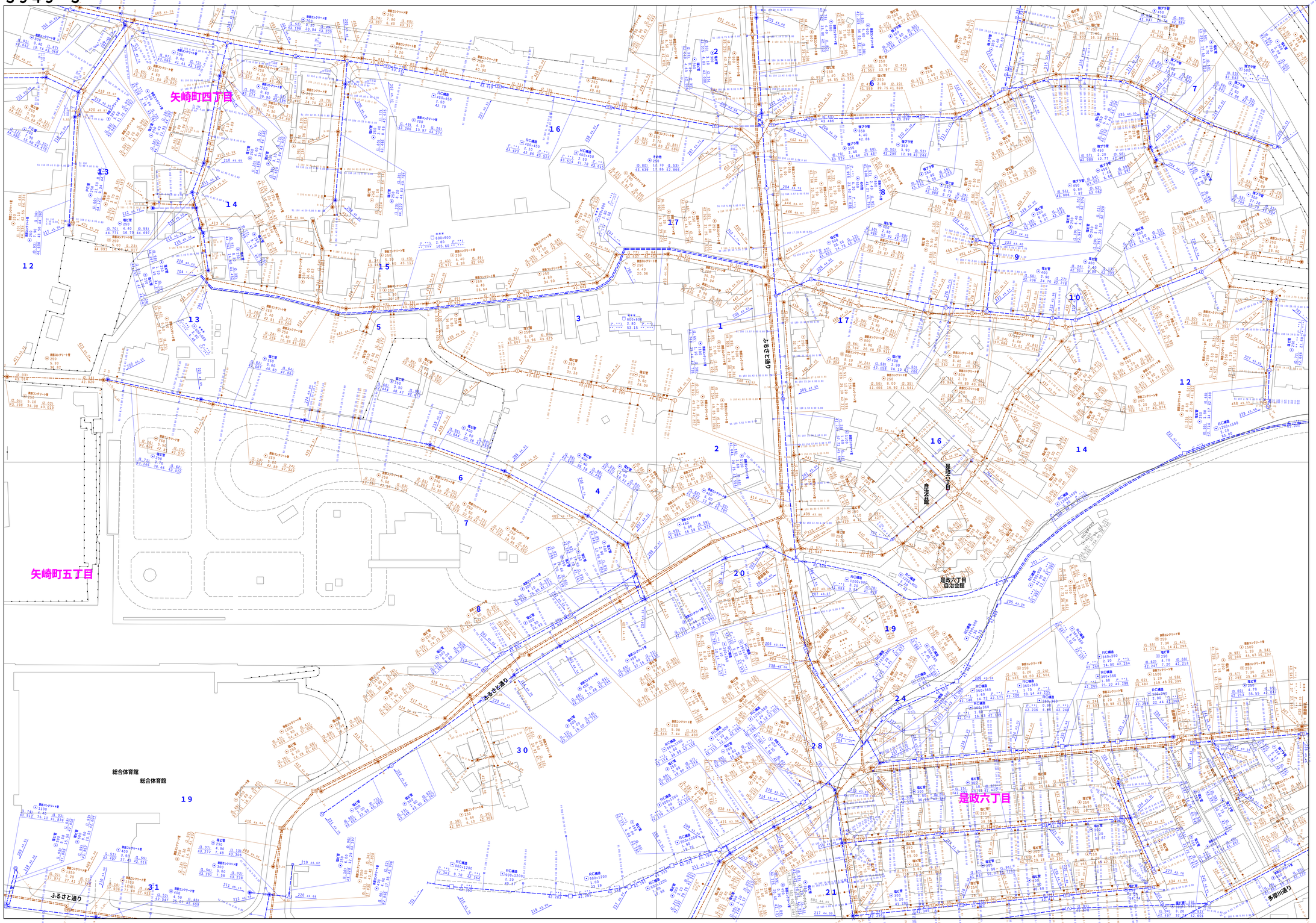

凡例		名称
マンホール（人孔）		標準　1号マンホール（内径９０cm）
		標準　2号マンホール（内径１２０cm）
		標準　3号マンホール（内径１５０cm）
		標準　4号マンホール（内径１８０cm）
	HS	標準　5号マンホール（内法２１０×１２０cm）
	HS	標準　6号マンホール（内法２６０×１２０cm）
	HT	標準　7号マンホール（内法３００×１２０cm）
		組立　0号マンホール（内径７５cm）
		組立　1号マンホール（内径９０cm）
		組立　2号マンホール（内径１２０cm）
		組立　3号マンホール（内径１５０cm）
		組立　4号マンホール（内径１８０cm）
		組立　矩形マンホール（内法９０×６０cm）
		組立　方形マンホール
	T1	特殊　特1号マンホール（内法９０×６０cm）
	T2	特殊　特2号マンホール（内法１２０×１２０cm）
	T3	特殊　特3号マンホール（内法１５０×１２０cm）
	T4	特殊　特4号マンホール（内法１８０×１２０cm）
		小型マンホール（内径３０cm）
		特殊　特殊マンホール
		特殊　分水マンホール
		特殊　円形特殊人孔
		特殊　矩形特殊人孔
		特殊　特殊マンホール（例使用）
		楕円　楕円形マンホール（内法１２０×９０cm）
		楕円　楕円形マンホール（内法９０×６０cm）
		伏越マンホール（上流）
		伏越マンホール（中流）
		伏越マンホール（下流）
		伏越分水マンホール（上流）
		伏越分水マンホール（下流）
		伏越防潮扉付マンホール（上流）
		伏越防潮扉付マンホール（下流）
		ダミー人孔
変化点又は結合点		取入口、吐口、局外管取入部等
		処理場、ポンプ所への流入部または流出部
		私道取入管上流部又は道路管理者区分点
	A	空気弁
	X	制水弁
	D	泥吐
	C	点検口（清掃口含む）
		下流方向調整部

注）マンホール、変化点及び接合点の色は管渠と同じである。

凡例		名称
管渠		合流枝線
		汚水枝線
		雨水枝線
		雨水枝線（ＬＵ渠）
		雨水吐管（枝線）
		合流幹線
		合流幹線（市町村）
		汚水幹線
		汚水幹線（市町村）
		雨水幹線
		雨水幹線（市町村）
		清流復活
		雨水吐管（幹線）
		処理場又はポンプ所からの放流渠
		合流圧送管枝線
		汚水圧送管枝線
		雨水圧送管枝線
		合流圧送管幹線
		合流圧送管幹線（市町村）
		汚水圧送管幹線
		汚水圧送管幹線（市町村）
		雨水圧送管幹線
		雨水圧送管幹線（市町村）
		再生水管（中水道）
		光ファイバーケーブル連絡管
		不明・その他
		仮取入れ管
		局外管
		汚泥管渠（枝線）
		泥吐き管（枝線）
		汚泥管渠（幹線）
		泥吐き管（幹線）
桝及び取付管		矩形汚水桝
		矩形雨水桝
		円形汚水桝
		円形雨水桝
		取付管（色は桝と同色である）
管渠断面		円形
		矩形
		馬てい
		背割り（円形）
		卵型
		ＬＵ型（Ｕ型渠）
		背割り（矩形）
		複断面
		共同溝
		鞘管
		その他
		台形
		円形複数（矩形）
		円形複数（円形）
		矩形複数（矩形）
		矩形複数（円形）
		共同溝（矩形）
		共同溝（円形）
		横二条管
		インバート築造
行政境		都県境
		市区境
		町丁目境
その他		処理区境
		処理区名
		処理場
		処理場名
		排水区境
		振分記号（色は管渠、人孔と同色である）
		副管記号（色は管渠、人孔と同じである）
		特定事業場

図面出力年月日　令和５年８月

縮尺　1/ 500

0　5　10　20　30　40　50　100

3949−3

この地図は、東京都知事の承認を受けて、東京都縮尺２，５００分の１地形図を利用して作成したものである。（承認番号）４都市基交第第１５号　無断複写を禁ずる。