



| 凡 例 | | | |
|----------|----|----------|-------|
| 法42条1項1号 | 茶色 | 法42条1項5号 | 赤色 |
| 法42条1項2号 | 橙色 | 法42条2項 | 青色 |
| 法42条1項3号 | 紫色 | 当該道 | 黄色 |
| 法42条1項4号 | 桃色 | 当該申請地 | 橙色(枠) |

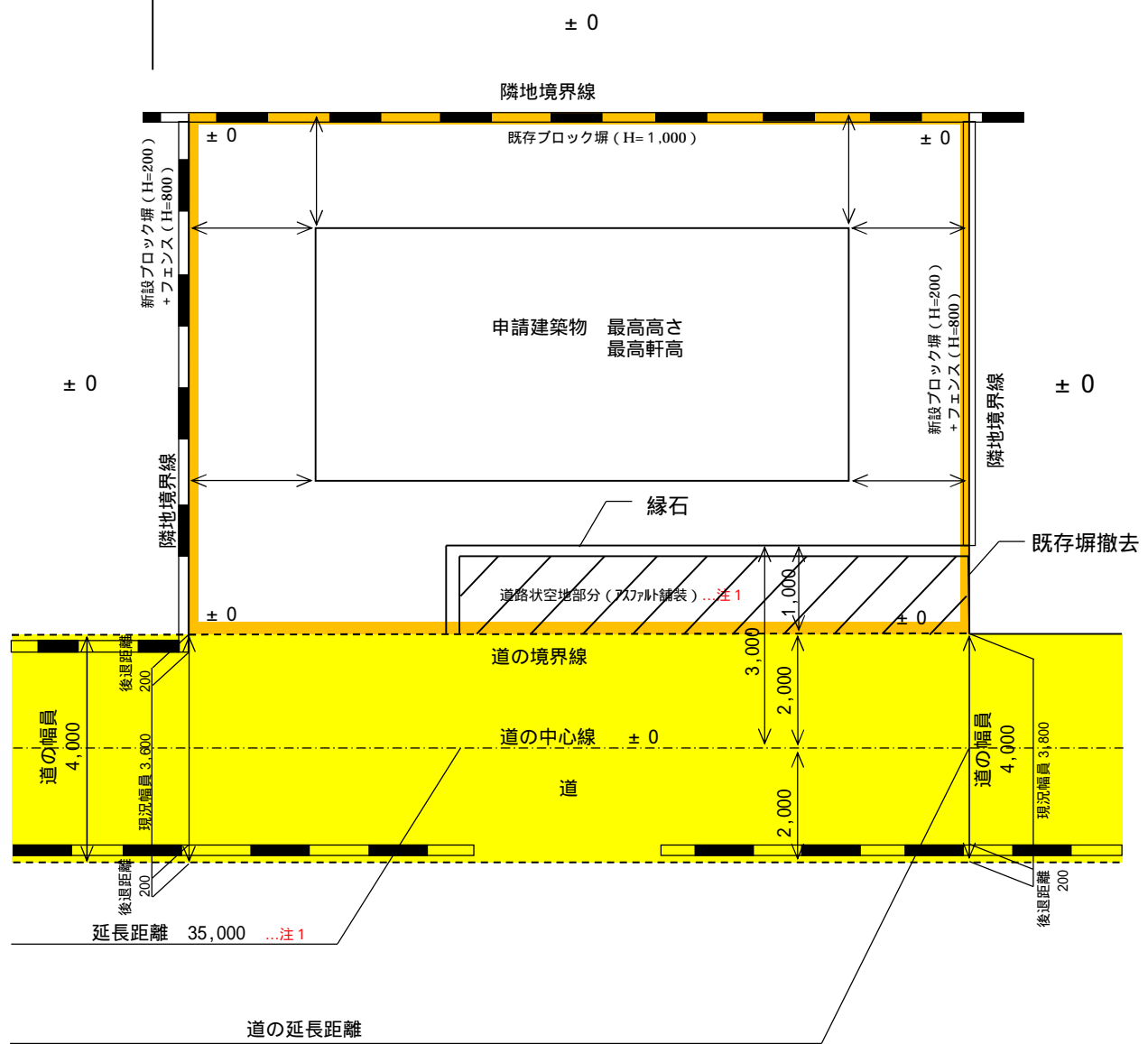


H 年度許可

申請地

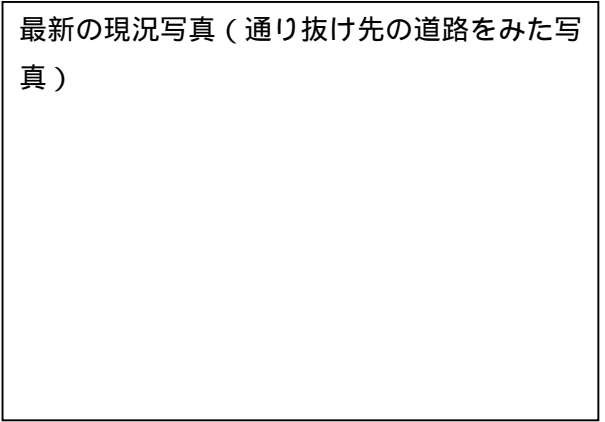
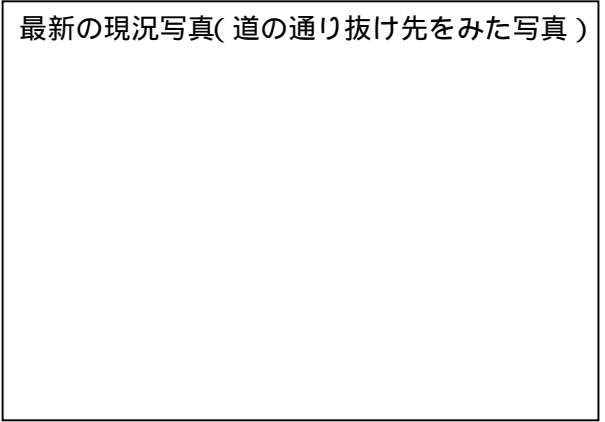
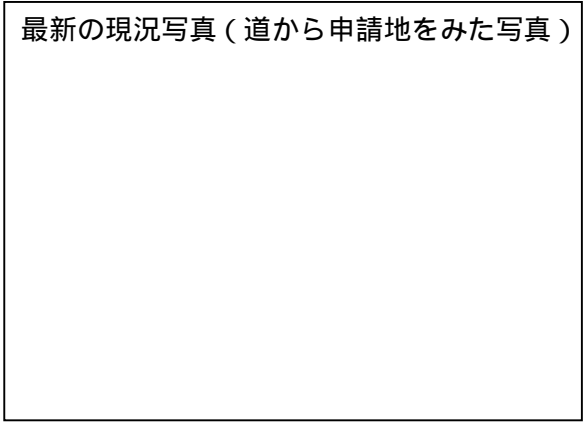
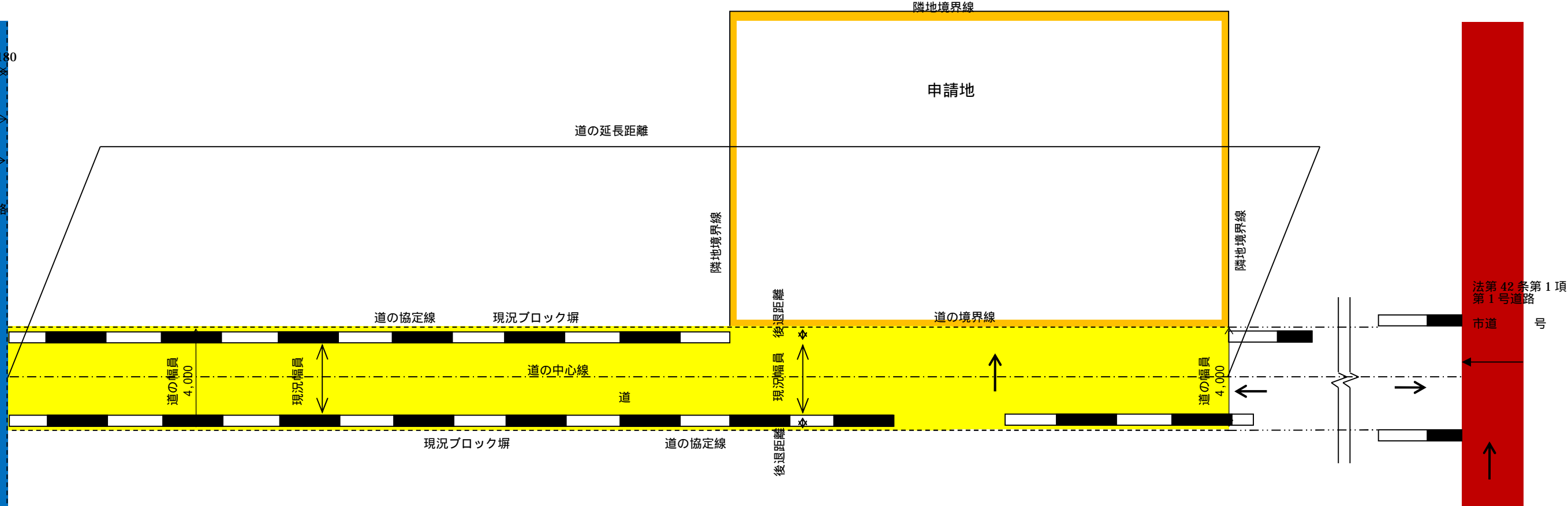
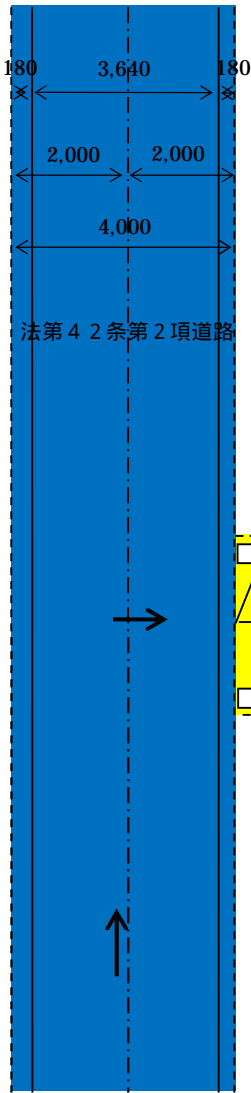
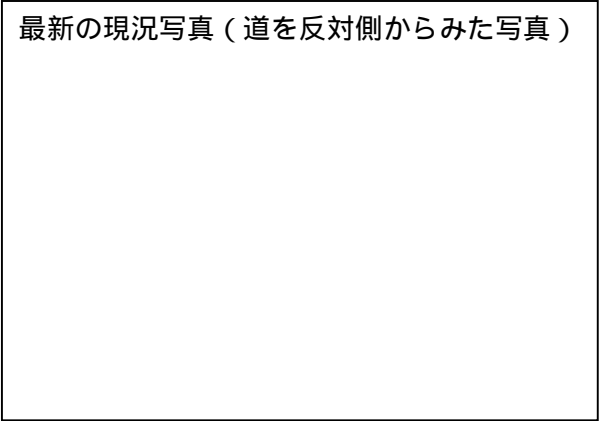
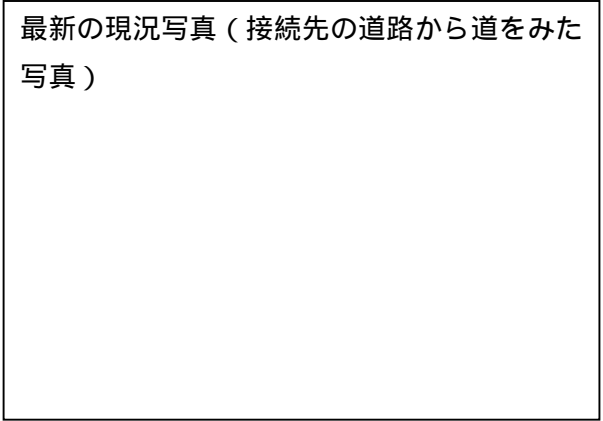
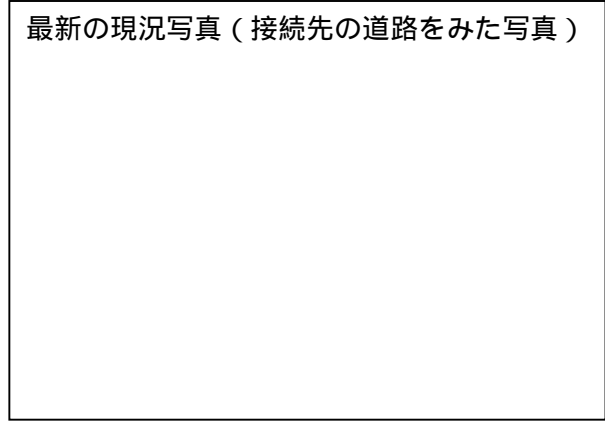
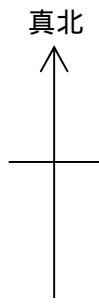
周辺の建物名称等が明示された現況と一致した最新の地図（住宅地図等）を使用すること。
 道路種別図のとおり案内図に表示された**全ての道路**を着色すること。
 申請地を中央に表示すること。
 過去に当該道に面して許可があった敷地について許可年度を表示すること。

案内図 S = 1 : 1500



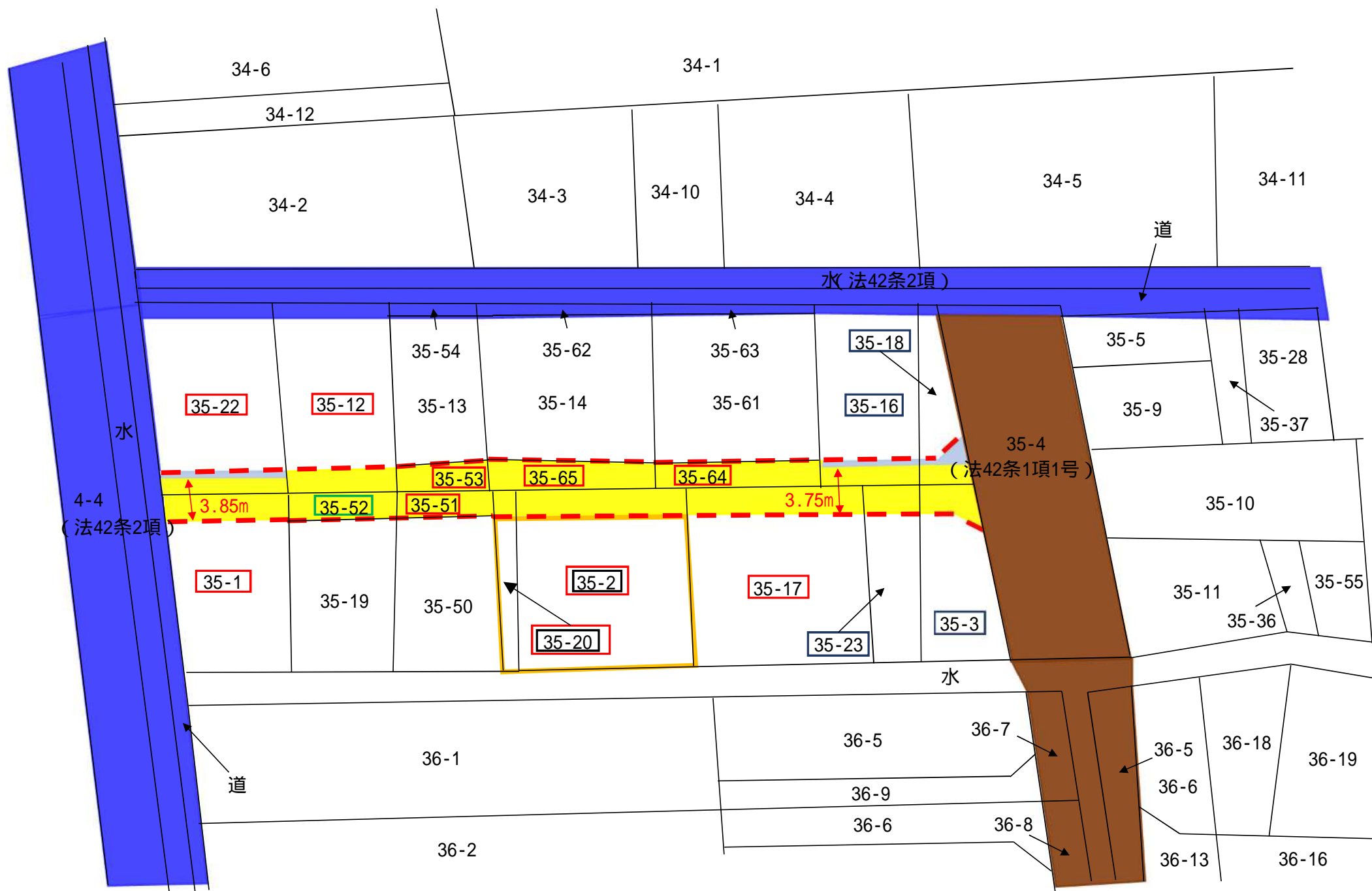
配置図 S = 1 :

注1：許可条件として付されている場合に表示



道の現況図 S = 1 :

撮影年月日 平成 年 月 日



前頁の現況図等とは、
別敷地の例示です。

公図写 S=1:400

| 凡例 | | |
|-------|---------|-------|
| 申請地 | 位置 | 橙色枠線 |
| | 地番 | 黒色枠線 |
| 協定の道 | 範囲 | ----- |
| | 道路状 | 黄色 |
| | 塀等有 | 水色 |
| 承諾の有無 | 全員承諾 | 赤色枠線 |
| | 全員不承諾 | 青色枠線 |
| | 共有者一部承諾 | 緑色枠線 |

| 協定の道の承諾状況 | |
|-----------|--|
| 全員承諾 | 35-1, 35-2, 35-12, 35-17, 35-20, 35-22, 35-51, 35-53, 35-64, 35-65 |
| 全員不承諾 | 35-3, 35-16, 35-18, 35-23 |
| 共有者一部承諾 | 35-52 |